


# 「のるーと松本」竹漕町会乗降ポイントの位置図

※乗降ポイントは変更となる場合があります。



縮尺 1 : 7500



「のるーと松本」竹渕町会乗降ポイントの写真  
※乗降ポイントは変更となる場合があります。


竹渕-1 竹渕牛伏川沿い:フェンスに表示



竹渕-2 竹渕北:フェンスに表示  
道路東側のフェンス



竹渕-3 竹渕北公園:ゴミステーションに表示  
公園東側




竹渕-4 竹渕中央緑地:フェンスに表示  
公園東側



竹渕-5 竹渕橋東(西側):バス停に表示



竹渕-6 竹渕橋東(東側):路面貼付型



竹渕-7 竹渕公民館:サインタワー型  
敷地内での乗降



竹渕-8 竹渕西緑地:フェンスに表示  
公園北側



竹渕-9 竹渕南公園:縦看板型  
公園西側



竹渕-10 竹渕諏訪社:縦看板型  
神社の東側

