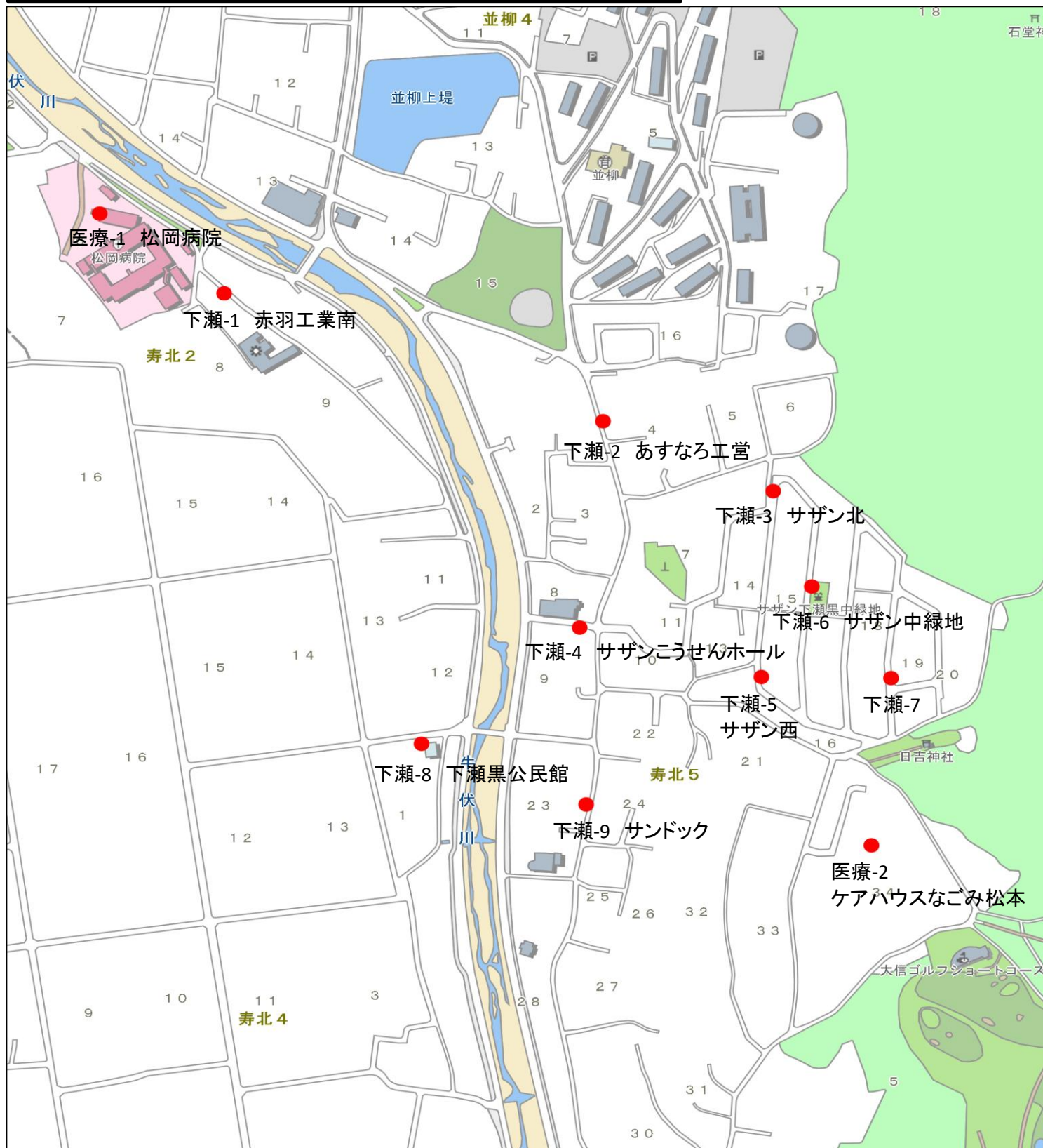



# 「のるーと松本」下瀬黒町会乗降ポイントの位置図

※乗降ポイントは変更となる場合があります。



この図面は位置的なものを示すものであり権利関係には使用できません。

縮尺 1 : 5000



「のるーと松本」下瀬黒町会乗降ポイントの写真

※乗降ポイントは変更となる場合があります。


下瀬-1 赤羽工業南:サインタワー型  
建物南側の道路



下瀬-2 あすなろ工営:サインタワー型  
建物西側の道路



下瀬-3 サザン北:サインタワー型  
道路西側



下瀬-4 サザンこうせんホール:フェンスに表示  
建物南側の道路



下瀬-5 サザン西:縦看板型  
緑地西側



下瀬-6 サザン中緑地:サインタワー型  
公園西側



下瀬-7 サザン東:路面貼付型  
道路東側



下瀬-8 下瀬黒公民館:サインタワー型  
敷地内での乗降



下瀬-9 サンドック:サインタワー型  
建物東側の道路



医療-2 ケアハウスなごみ松本:サインタワー型  
敷地内での乗降、建物東側の入口正面

