

かん ぎょ えもん せぎ  
**勘左衛門堰**

総延長L = 8,364m



安曇野へ

梓川

平瀬川西

上平瀬

北方

町  
(一夜曲がり)

奈良井川

平瀬川東

東方  
新橋

青島

松島

蛇原


堀米新田

島立荒井

松本城








雨不足(あめぶそく)  
日照(ひでり)  
争い(あそい)

大雨洪水(おおあめこうずい)  
水路決壊(すいろけっかい)







昔のせぎづくりの図 模写切り絵


































工事開始：貞享2年(1685) 完了：寛政10年(1798)

全長：8,364m 取水口標高：580m

灌漑面積：約290ha(島内地区約31ha)



堰お拓るよとさるゑ

もまでもついつい大切に!

