

総合体育館 & ハイスタの周辺敷地 受動喫煙防止区域に指定

4月28日~

松本駅お城口周辺・松本城公園に次ぎ、受動喫煙防止区域を拡大

松本市総合体育館

指定前

全面禁煙




指定後

受動喫煙防止区域

<指定喫煙所>



幅5m×高さ2m



総合体育館&ハイスタの周辺敷地 受動喫煙防止区域に指定

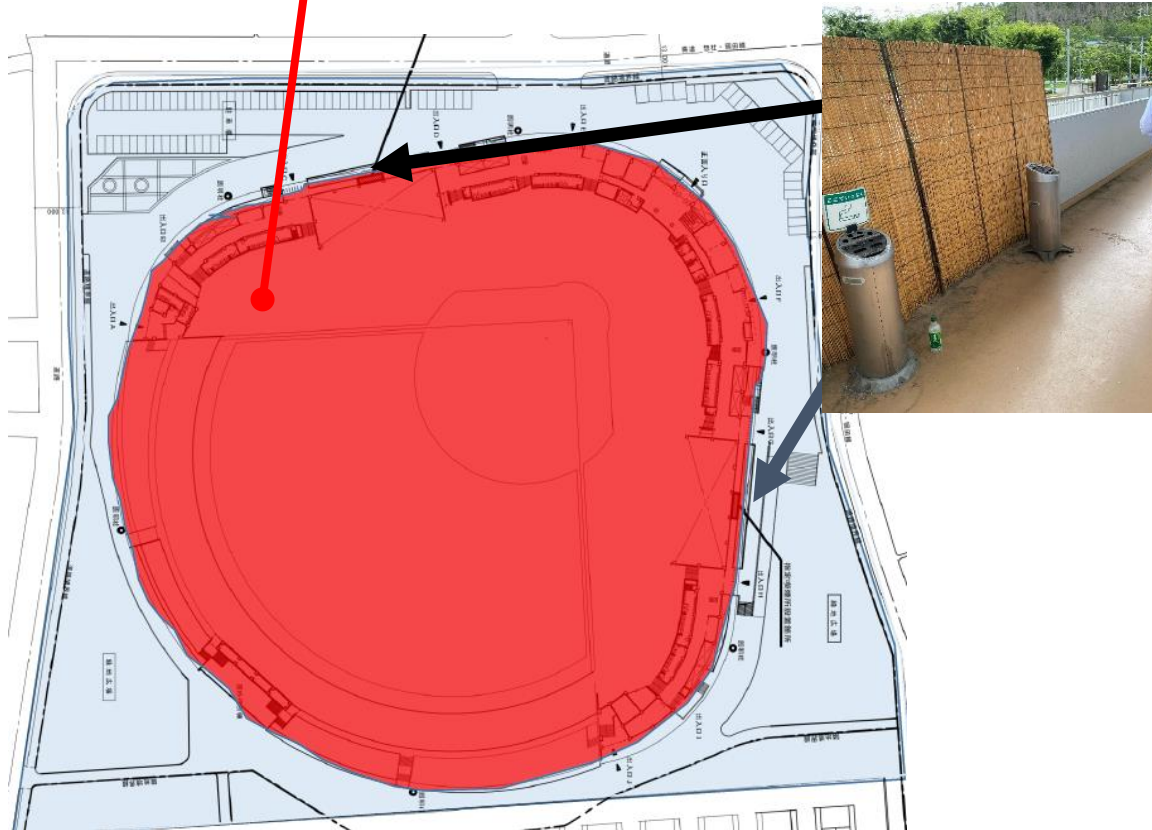
4月28日~

松本駅お城口周辺・松本城公園に次ぎ、受動喫煙防止区域を拡大

セキスイハイム松本スタジアム

指定前

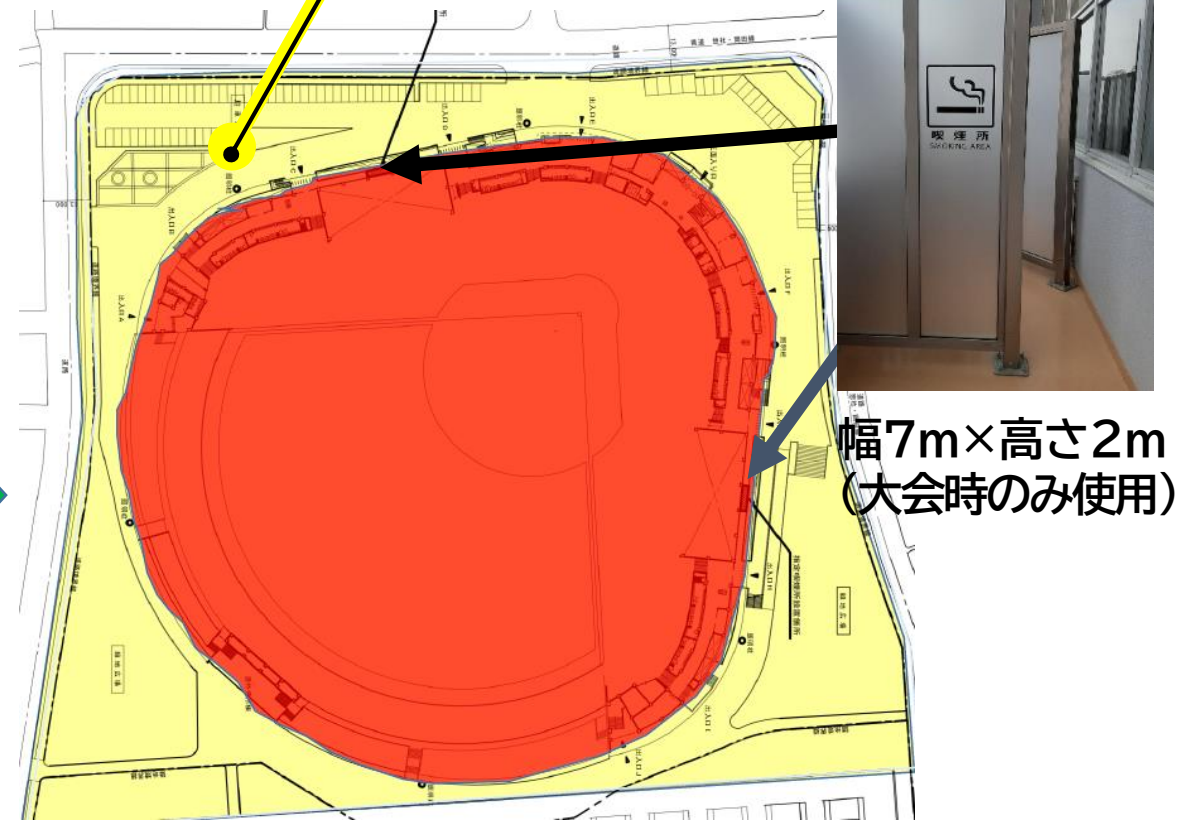

全面禁煙



指定後

受動喫煙
防止区域

<指定喫煙所>



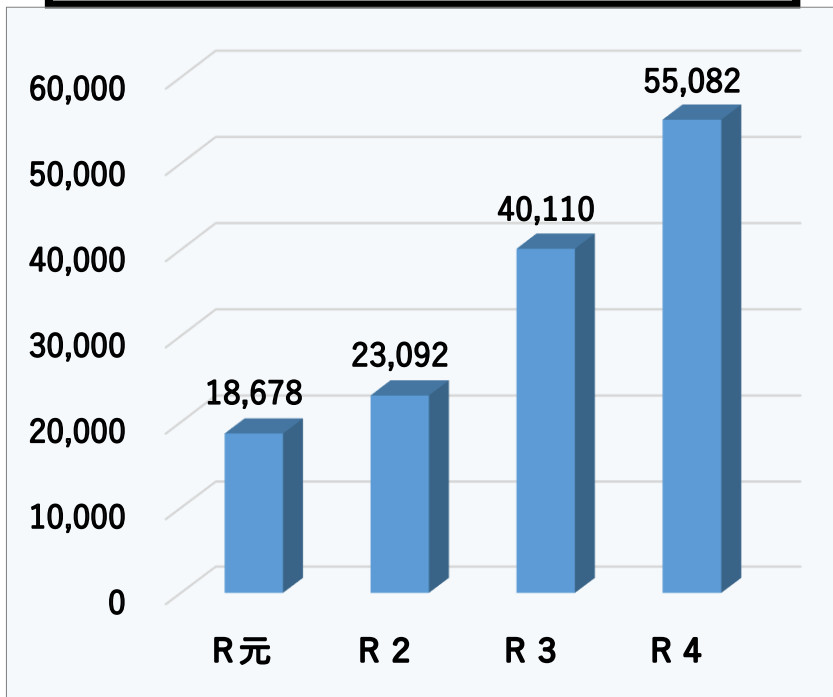


シェアサイクル事業 サービス拡大と料金変更

市長記者会見資料
5 . 4 . 1 8
自転車推進課

シェアサイクルステーションが37カ所に拡大 月額定額プラン料金を変更

年度別利用回数の状況



堅調に増加

令和5年4月から

- ステーションを4カ所増設
33カ所→**37カ所**(4/28設置)
西友元町店(元町)
信州大学(美須々)
美須々児童遊園南(美須々)
松本十帖(浅間温泉)
⇒**信大周辺の利便性を向上**
- 自転車を30台増台
130台→**160台**
- 月額定額プラン
1,000円/月→**2,000円/月**
普及のため、料金を低く設定
⇒**サービス拡大と同時に価格を見直し**



シェアサイクルでも
ヘルメットを着用
しましょう。



『ぐるっとまつもとバス』時刻表 主要な乗換案内サービスで検索可能に

松本市内すべての路線バスの情報が、乗換案内サービスで検索できるようになりました

これまで

乗換案内サービスによって
情報が見つからないことも…



例えば…



- × アルピコ交通路線
- コミュニティバスなど



- アルピコ交通路線
- × コミュニティバスなど

令和5年4月から

松本市内のすべての路線バスの情報が検索可能

時刻表、乗換方法、経路、運賃等



主要な乗換案内サービスで検索可能



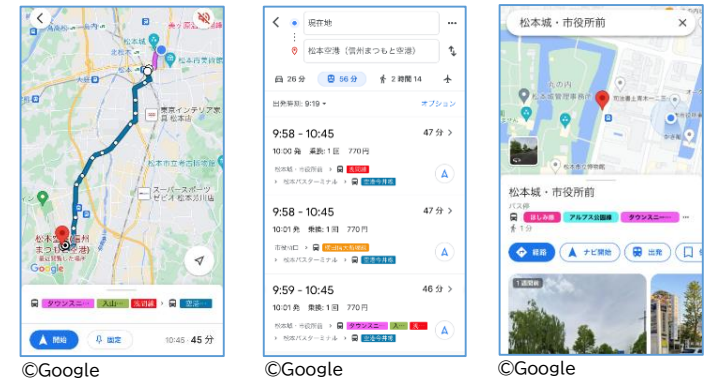
Google マップ Yahoo! 乗換案内 駅すばあと 駅探



信州ナビ ジョルダン 乗換案内 Apple マップ NAVITIME など



Google マップ 掲載例



乗換情報(時刻表、運賃等) バス停位置

県内初

フレイル予防DX

市長記者会見資料
5 . 4 . 1 8
健康づくり課

電力スマートメーターで検知 全市に拡大

- ◆ 自宅の電力使用量からフレイルを早期発見
- ◆ 改善につなげるサービスを市内全域で実施

令和4年度 モデル6地区で実施(93名)

検知正解率 83%



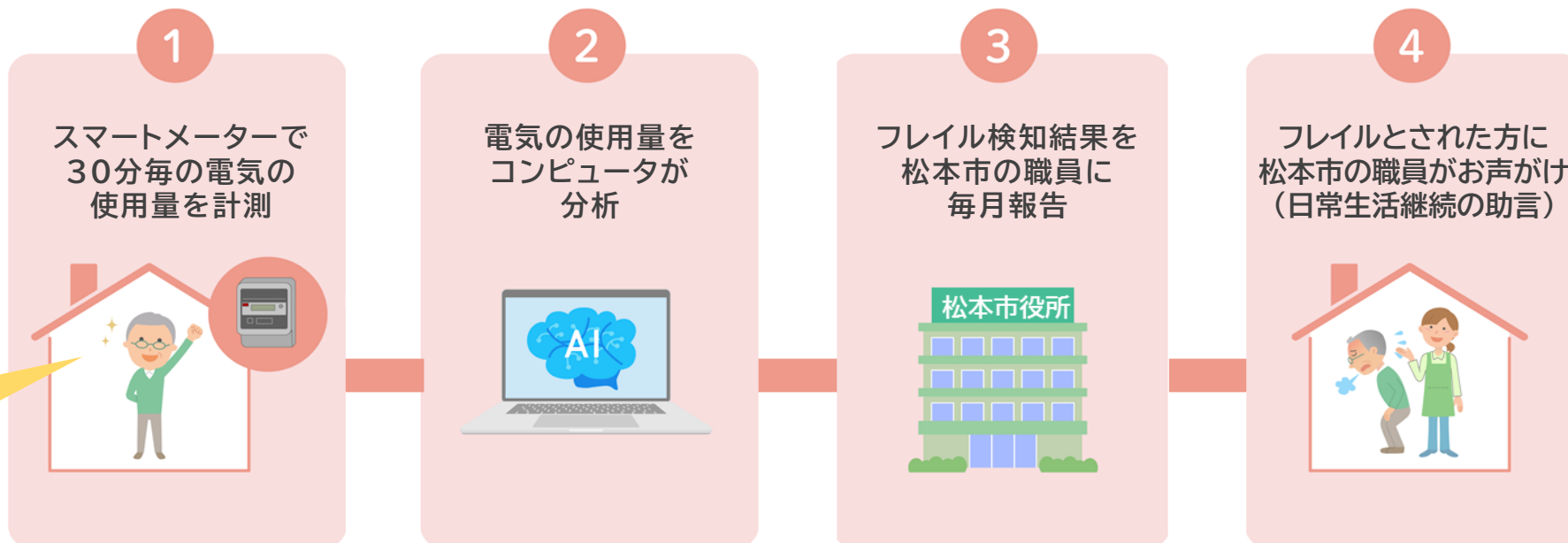
令和5年度 **全市に展開**(対象者約4,000人)

松本市在住の75歳以上の介護認定を受けていないひとり暮らしの方

申込制

参加費
無料

普段通りに生活するだけ



4月24日
受付開始

申込窓口

健康づくり課
保険課
高齢福祉課
保健センター
支所・出張所

新型コロナ 5類移行 5月8日以降の松本市対応

新型コロナは、「季節性インフルエンザ」と同等の位置づけに

		現状	5月8日以降
医療体制	【外来受入れ】	一部医療機関	原則すべての医療機関 (松本市立病院の発熱外来は当面継続)
	【入院受入れ】	一部医療機関 (市内5カ所)	段階的に拡大
	【相談】	受診相談センターは当面9月まで継続	
ワクチン接種	必要な接種は令和5年度末まで無料		
感染情報	すべての医療機関から報告 毎日公表	指定医療機関から報告 週1回公表	