

第4章 史跡松本城の本質的価値と構成要素

1 史跡松本城の本質的価値

前章までに述べたように、松本市内には、松本城・城下町やその歴史に関する文化財や、江戸時代の町割りが残っています。これらは、松本城や城下町、松本藩の歴史を今に伝える貴重な歴史的資産であり、史跡松本城はその中心に位置するものです。

松本城は、江戸時代の松本藩の政庁が置かれ、政治・経済・文化の中心であり、その中枢であった本丸、二の丸、三の丸の縄張りとしてそれを取り囲む城下町の町割りが残されており、本丸・二の丸とそれを取り囲む堀、土塁の一部が史跡指定範囲となっています。

以上を踏まえ、史跡松本城の本質的価値（史跡に値する歴史上・学術上の価値）は、以下のとおりです。

- (1) 松本藩の政庁が置かれ、松本城の中枢である本丸、二の丸とそれを囲む内堀、外堀、総堀が残存しており、本丸には国宝天守が市民の尽力により残されています。松本城が近世城郭としての体裁を整えたのは、主に石川氏の時代と思われませんが、その時代背景を示す縄張りと天守が一体となって城郭としての姿をよく示しており、歴史上、学術上の価値が高いこと。
- (2) 現存12天守の一つである松本城天守は、大小天守を渡櫓で連結する連立式天守の稀有な例であり、名古屋城天守の先駆をなすものであること、また辰巳附櫓・月見櫓が増設された複雑な構成を取り、月見櫓を殿舎風造としている点は城郭建築中에서도特異なものであることから国宝に指定され、創建当時の姿を良く残し、城郭建築史上価値が高いこと。
- (3) 天守は市川量造ら市民の手によって破却を免れ、小林有也が中心となって明治時代に行われた修理も市民の寄付に支えられており、市民の尽力により守られてきた城郭であること。
- (4) 天守台石垣を始めとする文禄から慶長期の野面積みを主体とする石垣が良好に残存していること
- (5) 周辺建物の高さ規制等により、本丸内、二の丸から天守とその背景に北アルプス、美ヶ原を望む歴史的景観が保たれていること。
- (6) 史跡指定範囲の周囲には城下町の町割りが残存しており、史跡指定範囲は今なおその中心として位置し続けていること。

2 地区区分の設定

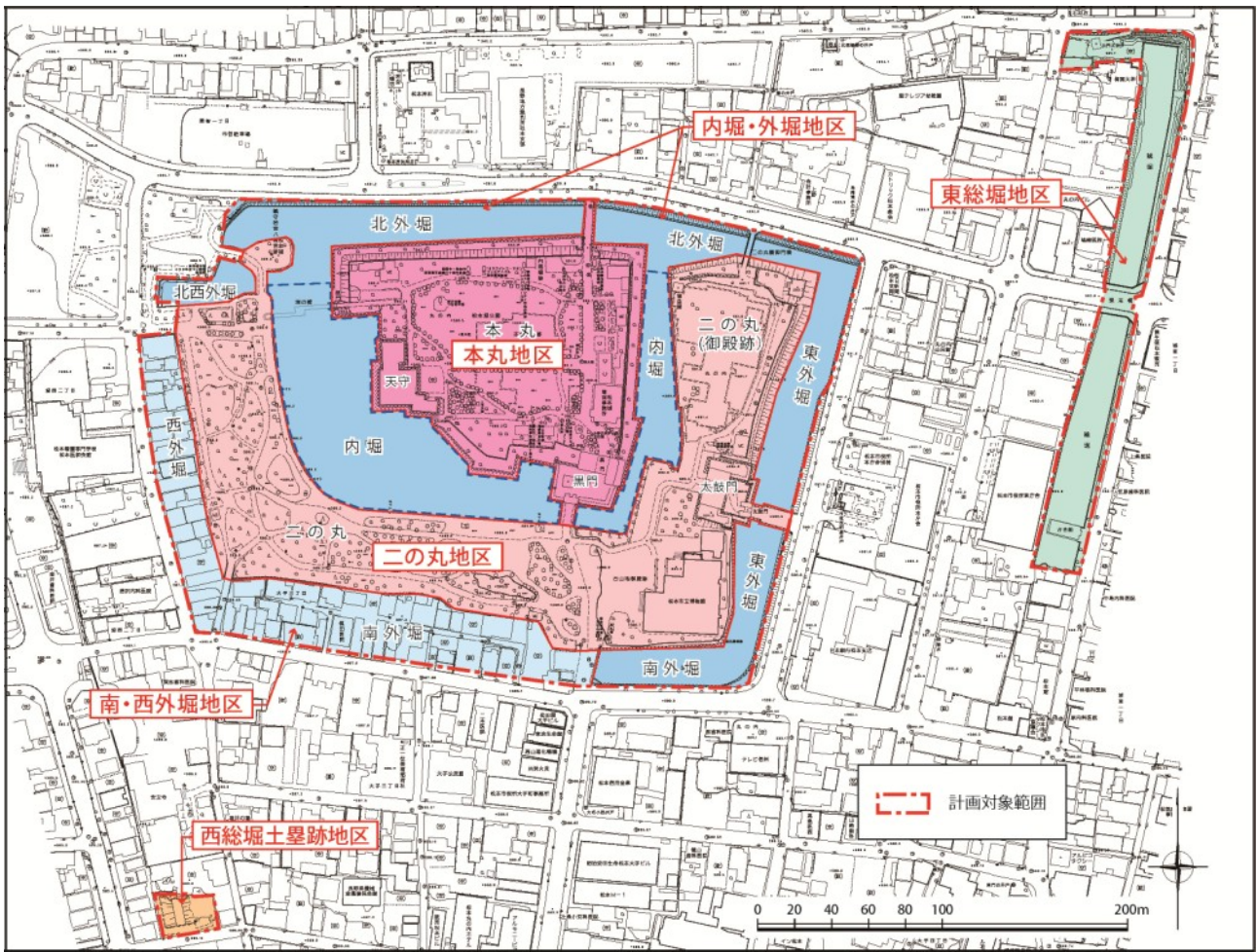
遺構の性質や現在の利用状況などを考慮して、地区ごとの保存管理の方針や方法を設定するため、史跡指定地を表6、第19図のようにこの六つの地区に区分しました。

表6 史跡松本城の地区区分

地区名	範囲や定義
本丸地区	天守のある城の中心となる曲輪である本丸の範囲。外周の石垣を含む
二の丸地区	本丸地区の外側を取り囲む二の丸の範囲。若宮八幡社跡、外堀（南・西外堀含む）・内堀に面する外周の土坡・石垣を含む
内堀・外堀地区	本丸をU字型に囲む内堀及び本丸・二の丸を囲む外堀のうち、水堀として現存している北外堀、北西外堀、東外堀、南外堀東側の範囲。内堀と外堀は江戸時代には足駄堀で区画されていましたが、現在は一体となっています
東総堀地区	総堀のうち、史跡指定範囲である東総堀北半部の範囲。外周土坡、石垣、擁壁等を含む
西総堀土塁跡地区	三の丸のうち、史跡指定範囲に該当する西総堀土塁と武家屋敷跡の残存する範囲
南・西外堀地区	外堀のうち、大正から昭和初年にかけて埋め立てられ、現在は住宅地等となっている範囲のうち、史跡指定された範囲。三の丸側の土坡・石垣（地下遺構）を含む

3 構成要素の特定

史跡指定地内において、史跡の価値の根幹をなし確実に保存すべきもの、現在の利活用を考慮し保全または



第 19 図 史跡松本城地区区分図

表 7 史跡松本城の構成要素の分類

項目	概要
①本質的価値を構成する要素	近世松本城を構成していた要素であり、曲輪・枡形・堀を形成する石垣や土塁などの土木構造物や、国宝・歴史的建造物のほか、近世松本城の諸施設の存在を示す地下遺構を含む。
②史跡の復元・表示施設	松本城の公開活用のために整備された、復元・復興建造物や地下遺構を現地にて表示する施設
③その他の諸要素	史跡・公園の保存管理・活用のために設置された建築物・工作物、植栽、石碑等、近代の土地利用による地形改変・地下遺構、公共公益上設置されている施設、一般住宅等（①、②を含まない。）

整備改善を要するもの、将来的に除却等を要するもの、について明確にするために、松本城を構成する要素を表 7・8 のように分類し、その位置を第 19 図から第 23 図に示しました。

表中の構成要素のうち、①は松本城の本質的価値を構成する要素、②は本質的価値の理解を助けるものであり確実に保存することが必要なものです。③については、保全や改善、除却等を検討すべき要素が含まれています。

また、史跡松本城の保存・活用に密接に関係する史跡指定地外の諸要素について、史跡松本城の周辺地域を構成する諸要素として表 9 にまとめました。

表8 史跡松本城の構成要素

		本丸地区		二の丸地区		内堀・外堀地区		南・西外堀地区		西総堀土塁跡地区		東総堀地区	
① 本質的価値を構成する諸要素	地形・縄張り	城郭として造成された地形、縄張り											
	石垣	天守台石垣、黒門台石垣、本丸外周石垣、折廻し櫓台、裏門台石垣	東外堀石垣、内堀石垣（東、南・西）	内堀外周石垣、外堀外周石垣・土坡	---	---	---	---	---	---	---	---	---
	土坡・土塁（顕在遺構）	内周土坡（付随する腰石垣を含む）	外周土坡（一部）	---	---	---	---	---	---	西総堀土塁	---	---	---
	堀・土橋（顕在遺構）	北裏門土橋、黒門土橋	太鼓門土橋、若宮八幡社跡土橋	堀水面	---	---	---	---	---	---	---	堀水面	---
	その他（顕在遺構）	---	ててまがりの井戸、若宮八幡社跡地	---	---	---	---	---	---	---	---	---	---
	国宝建造物 歴史的建造物	天守、乾小天守、渡櫓、辰巳附櫓、月見櫓	御金蔵	---	---	---	---	---	---	---	---	---	---
	地下に埋蔵されている遺構・遺物	本丸御殿跡（塀・門等の付随する遺構を含む）、厩跡、番所跡、的場跡、水門跡、埋門跡、裏門跡、本丸外周石垣の上部構造（塀、多聞櫓、折廻し櫓、裏門櫓）跡、本丸内側東面石垣（基部）、深志城及びその関連遺構、その他	二の丸御殿跡・古山地御殿跡（塀・門等の付随する遺構を含む。）、八千儀蔵跡、蔵跡、番所跡、若宮八幡社跡、外周土塁基部、外周土坡（一部）、櫓台（東北隅櫓、辰巳隅櫓、南隅櫓、西隅櫓、北西隅櫓）跡（石垣基部）、焼硝蔵跡、八千儀蔵北西の庭園状遺構（茶室、築山、船着き場、花畑、教習屋等）、瓦門跡、井戸跡、深志城及びその関連遺構、その他	埋門板橋跡、足駄塚跡、内堀（内堀南側埋立て部）、外堀（北西側埋立て部）、堀底、石垣土留め杭・捨石（内堀天守台石垣周辺）、深志城及びその関連遺構、その他	石垣（南外堀三の丸側）、土坡（二の丸側、西外堀三の丸側）杭列、堀底、深志城及びその関連遺構、その他	土塁、土坡、杭列、堀底、武家屋敷跡、深志城及びその関連遺構、その他	土坡、杭列、土塁基部、堀底、北門土橋（基部）、深志城及びその関連遺構、その他	---	---	---	---	---	
	復元建造物	黒門一の門（復興）、二の門、袖塀（復元）	太鼓門（一の門・二の門・袖塀）、二の丸裏御門橋	---	---	---	---	---	---	---	---	---	---
	復元石垣等 遺構表示	黒門枳形（石垣の一部）	太鼓門枳形（石垣の一部）、北東隅櫓台、二の丸御殿跡北側土坡	北外堀外周土坡・石垣（整備）	---	---	---	---	---	復元土塁	---	---	三の丸側石垣（整備一部）
	管理用建築物	松本城管理事務所（売店併設）、券売所（2カ所）、便所（2カ所）、倉庫、作業員詰所	便所（3カ所）	---	---	---	---	---	---	武家屋敷跡（平面表示）、土塁断面	---	---	---
工作物	竹垣、木柵、門扉、説明板・案内板 四阿、藤棚、写真揭示場、ベンチ、コインロッカー、自動販売機	史跡標柱（2基）、名称標識（国宝松本城天守）、竹垣、木柵、説明・案内施設、藤棚（2カ所）、ベンチ、管理柵・門	ポンプ設備、水門（6カ所）、地下水等投入口（6カ所）	---	---	---	---	---	説明板（2基） フェンス	---	---	説明板（1基）、北門大井戸、公園遊具、四阿、史跡標柱、木柵 ベンチ	

	本丸地区	二の丸地区	内堀・外堀地区	南・西外堀地区	西総堀土塁跡地区	東総堀地区
園路、管理用通路等	園路	園路	埋の橋	園路（南西隅）	園路、スロープ、階段手すり等	園路、スロープ、階段手すり等
防災・電気・上下水道等設備	防火水槽、非常用電源設備室、ポンプ設備、消火栓、照明(防犯灯・ライントアップ用)、上下水道管、地下配電線、雨水枡、暗渠排水	照明設備（街路灯・ライントアップ用）、水飲み場、上下水道管、地下配電線、雨水枡、暗渠排水	地下水配管、電気配管（埋の橋に付属）	---	照明（街路灯）	---
樹木等	植栽樹木、自生樹木、記念植樹、伝承と関連のある樹木等（駒つなぎの桜、小笠原牡丹）、芝生	植栽樹木、自生樹木、記念植樹、芝生	北西外堀のハス・スイレン	宅地内庭木等	植栽樹木（土塁上の修景灌木類）、芝生	植栽樹木（土塁上のサクラ他）、芝生、宅地内庭木、自生樹木等
石碑・石造物	表10参照		---	---	---	---
近代以降の地形造成、土木構造物	本丸内周の土坡・石垣（一部）	後世付加された石垣（一部）	内堀南側の埋立て	堀の埋め立て、南・西外堀土橋	---	後世付加された石垣・擁壁・土坡、北西部の埋め立て
公共施設等	---	松本市立博物館、公衆電話ボックス	---	---	---	市道1530号線深志橋
住宅・店舗	---	---	---	住宅、店舗等	---	住宅・店舗等

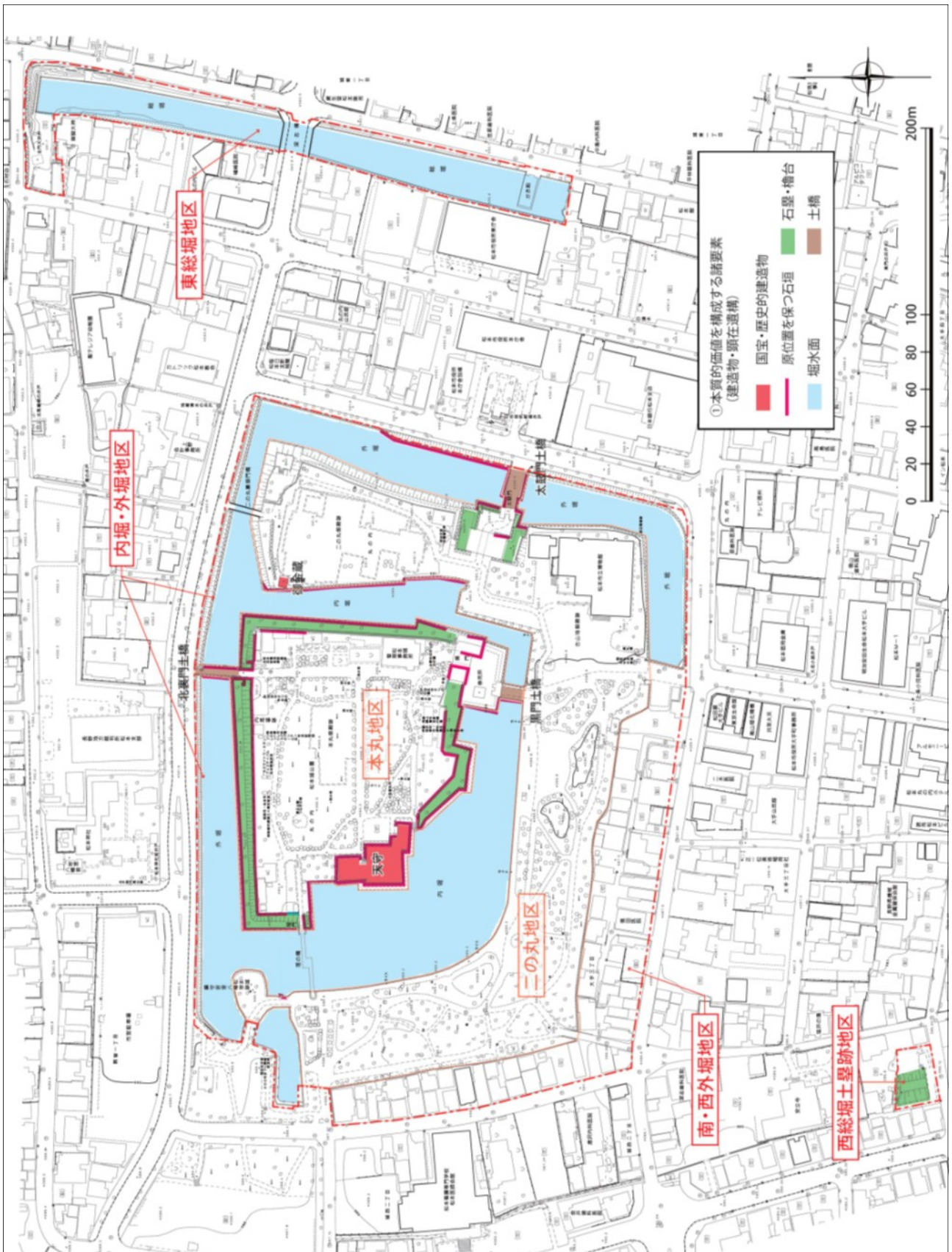
③その他の諸要素

表9 史跡松本城の周辺環境を構成する諸要素

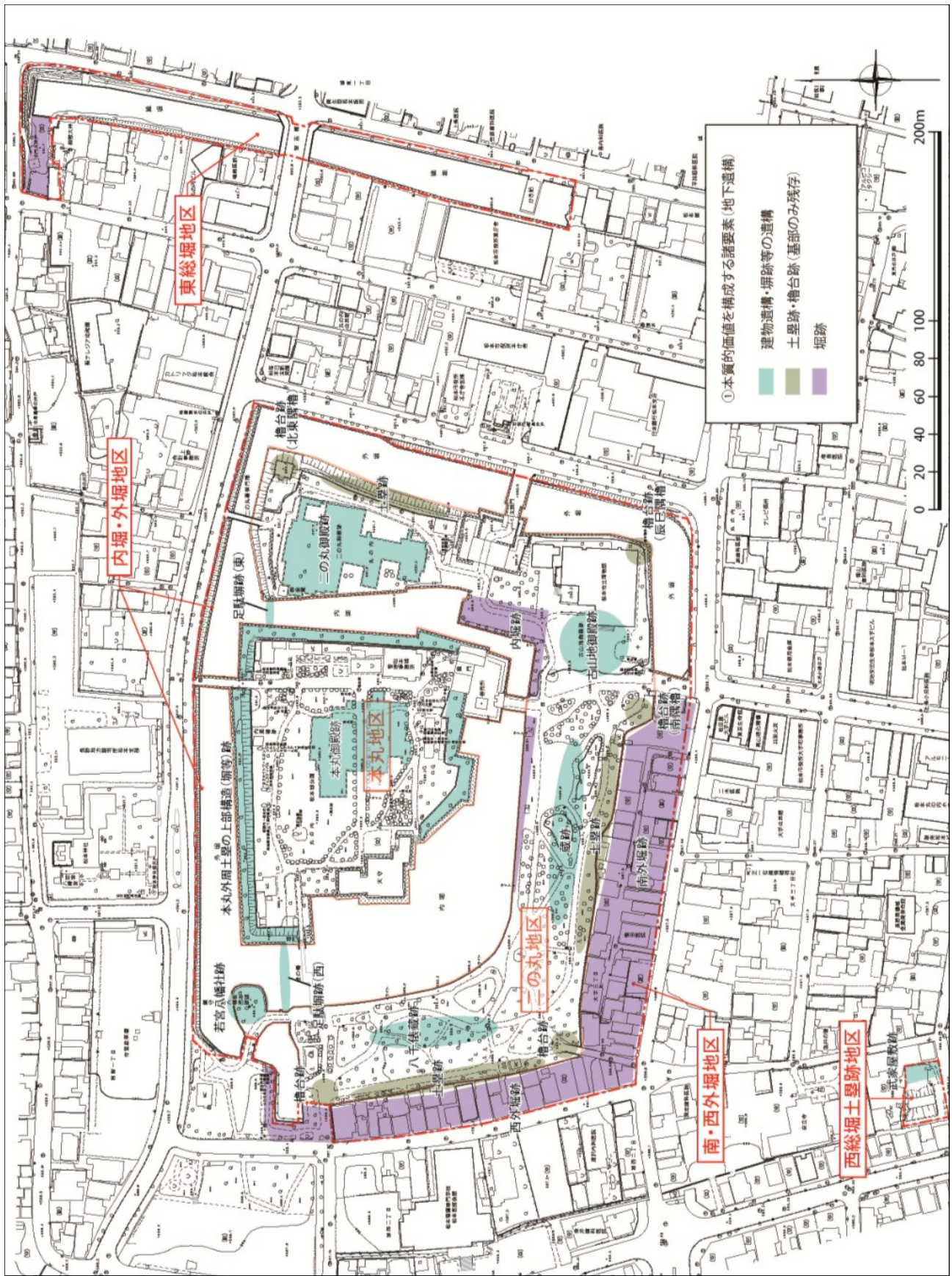
項目	諸要素
史跡指定地外にあって、松本城の本質的価値を構成する顕在遺構、地下遺構、建造物	西外堀跡（市道1057号線部分、北西外堀周辺部分）、総堀土塁、総堀土切り土手、捨堀土塁、大手門形跡、若宮八幡社（松本神社内）
松本城と一体的に保存・活用を図るべき諸要素	松本城及び城下町の町割り、松本城や城下町に関連した指定・未指定の文化財、松本城および城下町の地下遺構・遺物
史跡松本城の保存・活用のための施設	市営大手門駐車場、市営開智駐車場、便所（2カ所）、堀投入用井戸（3カ所）及び地下送水管、城郭遺構の説明板

表10 史跡松本城内の石碑・石造物

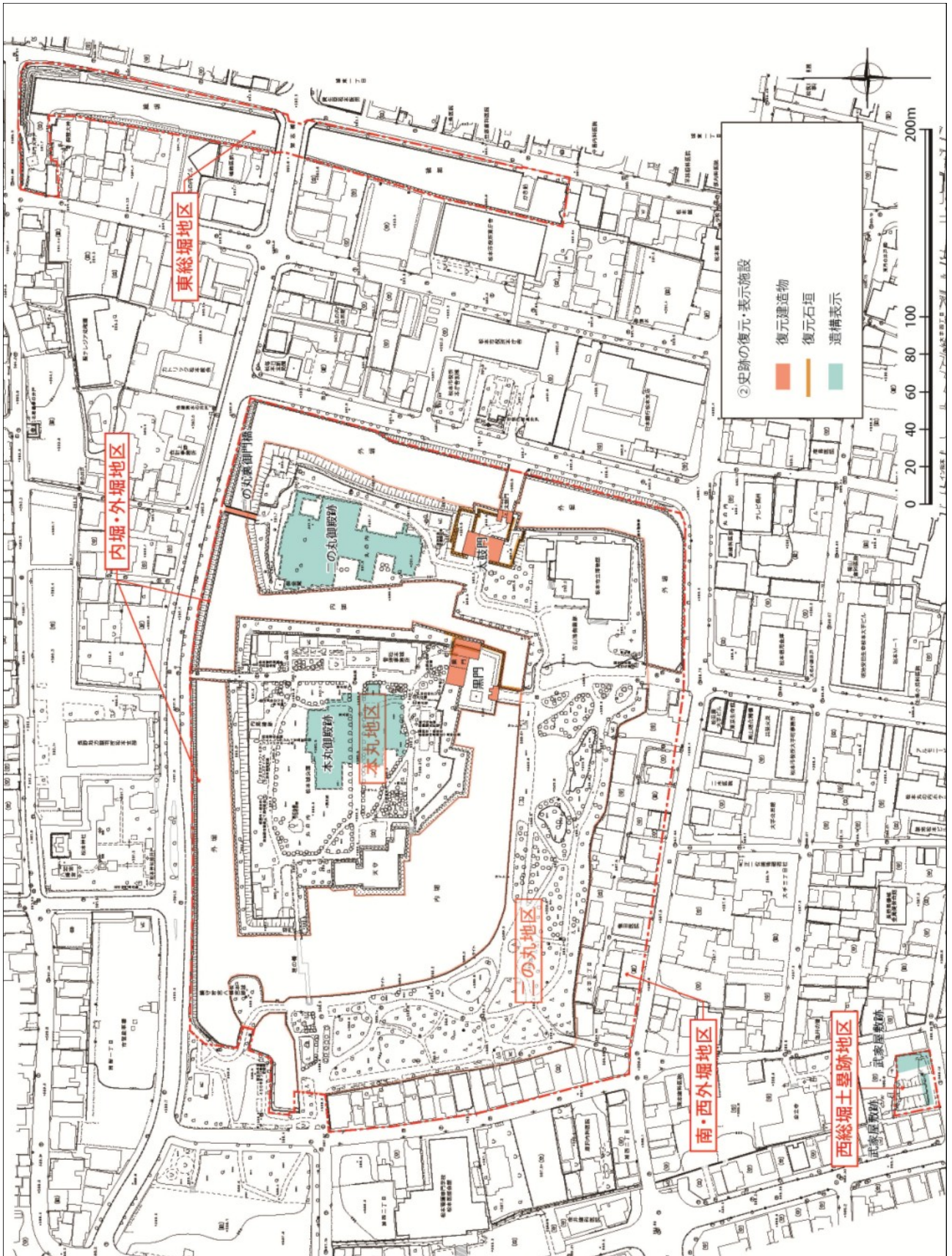
名称	設置年	設置者	備考	名称	設置年	設置者	備考
松本藩戊辰出兵記念碑	明治37年		表に出兵経過、裏に氏名が記される	市川暈造・小林有也レリニ	昭和34年	松本市	保存・修理に尽力した両氏を顕彰
石灯笼（水野忠直）	昭和28年10月	松本市	將軍徳川家綱の墓前に水野忠直が献納。個人寄贈。昭和62年5月移設。	飛騨雪見灯籠	平成13年10月	松本市	姉妹都市高山市から寄贈
石灯笼（戸田氏）大	昭和44年3月	松本市	城主子孫戸田康英氏が、戸田氏江戸屋敷庭園にあったものを寄贈。石灯笼2基は昭和62年5月に移設。	明治天皇駐蹕遺址碑	大正10年6月	市民	昭和60年移設。旧位置は裁判所前
石灯笼（戸田氏）小	昭和44年3月	松本市		松本中学校跡碑	昭和41年10月	団体	深志同窓会
雪見灯籠（戸田氏）	昭和44年3月	松本市		太鼓門礎石	昭和48年8月	松本市	明治期に飯森家が拝領したものを寄贈（北側鏡柱）
手水鉢（戸田氏）	昭和44年3月	松本市					



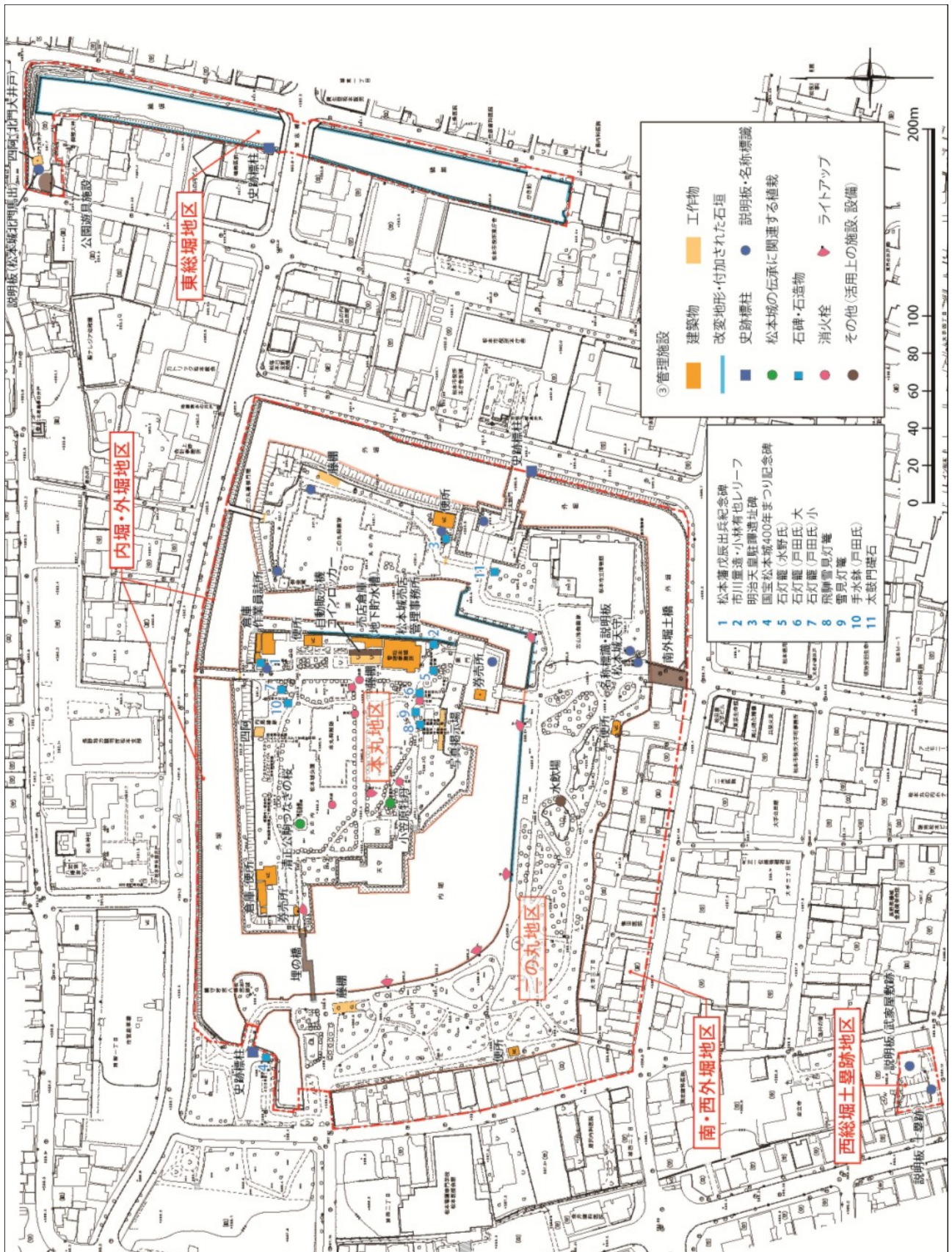
第20図 構成要素分布図（本質的価値を構成する要素 建造物・顕在遺構）



第21図 構成要素分布図（本質的価値を構成する要素 地下遺構）



第22図 構成要素分布図（史跡の復元、表示施設）



第23図 構成要素分布図(管理施設等)



本丸（北東から）



本丸（東から）



天守台石垣（大天守東面）



天守と天守台石垣（南西から）



本丸御殿平面表示と園路（天守内から）



黒門一の門と石垣（南西から）



黒門二の門と黒門土橋（南から）



北裏門土橋、管理用門（北から）

構成要素写真図版 1（本丸①）



本丸南面石垣（南から）



本丸南側内周土坡、石垣



水門跡（月見櫓脇 西から）



本丸西面石垣、埋の橋、管理用門



本丸北面石垣と北外堀



本丸北側内周土坡（東から）



折廻し櫓台石垣



本丸東側内周土坡、石垣（南から）

構成要素写真図版2（本丸②）



売店と管理事務所



黒門券売場（黒門枳形内）



埋門券売場（現在は使用していない）



本丸東トイレ



本丸北西トイレ



倉庫と作業員詰所（左奥）



本丸北四阿



写真掲示場（南側土塁際）



本丸東側藤棚・休憩所（売店横）



笹垣と門扉（黒門北側）



駒つなぎの桜



小笠原牡丹



天守説明板（売店前）



案内板（トイレ）



石灯籠（水野氏）



石灯籠（戸田氏）



石灯籠（戸田氏）



雪見灯籠（戸田氏）



手水鉢（戸田氏）



松本藩戊辰戦争
出兵記念碑



市川量造・小林有也レリーフ



飛騨雪見灯籠

構成要素写真図版3（本丸③）



内堀（南側）と本丸



内堀（東側）と本丸東面石垣、二の丸御殿跡西側石垣



内堀南面石垣（埋立により付加された石垣）と給水口



内堀南面石垣（昭和31年に積み直し）



内堀西面石垣、二の丸藤棚、園路（内堀西側）



二の丸（東から）



太鼓門土橋・枡形（二の門・袖堀）



太鼓門一の門・枡形石垣（南東から）

構成要素写真図版4（内堀、二の丸）



二の丸御殿跡（平面表示 北東から）



御金蔵（土蔵 東から）



北東隅櫓跡（南西から）



二の丸御殿裏御門橋（復元 北東から）



二の丸（南東から）



若宮八幡社跡・埋の橋



ててまがりの井戸（博物館内）



二の丸南側土橋と南外堀、松本市立博物館

構成要素写真図版5（二の丸）



二の丸太鼓門南西側（南から）



二の丸南側（西から）



二の丸南側（西から）



二の丸南側（北から）



二の丸西側（南から）



二の丸南西隅（北東から）



二の丸遠景（南東建物上から）



南外堀外周からの二の丸（南から）



北西外堀（東から）



北外堀（東から）



東外堀北半部（北から）



南外堀東半（東から）

構成要素写真図版6（二の丸、外堀）



松本市立博物館



トイレ (二の丸南側)



トイレ (二の丸西側)



トイレ (二の丸御殿跡東)



史跡標柱 (二の丸北西)



史跡標柱 (太鼓門前)



国宝松本城天守説明板 (高札場)



松本城案内板 (二の丸南側)



史跡説明板 (二の丸御殿跡)



N T T 公衆電話 (二の丸南側)



埋の橋



藤棚 (二の丸御殿跡東側)



地下水投入口 (北外堀)



水門 (北裏門土橋)



水門 (内堀北西)



堀水排水口 (北西外堀西端)



水飲み場 (二の丸南側)



国宝松本城名称標識



明治天皇駐蹕
遺址碑



松本中学校跡石碑

構成要素写真図版7 (二の丸・内堀・外堀 管理施設等)

東総堀



東総堀（北半部 北から）



東総堀北半部南側（北から）



東総堀北西埋立部



東総堀史跡標柱（木製）



深志橋

西総堀土塁跡



西総堀土塁（南東から）



西総堀土塁（発掘調査時）

南・西外堀



南外堀三の丸側の石垣（試掘調査時）



西外堀（三の丸側土坡法尻の杭列）

構成要素写真図版8（東総堀、西総堀土塁跡、南・西外堀）