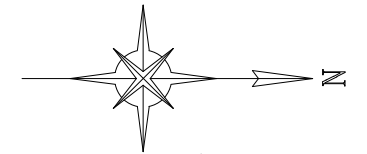


# 平面図 (全体)

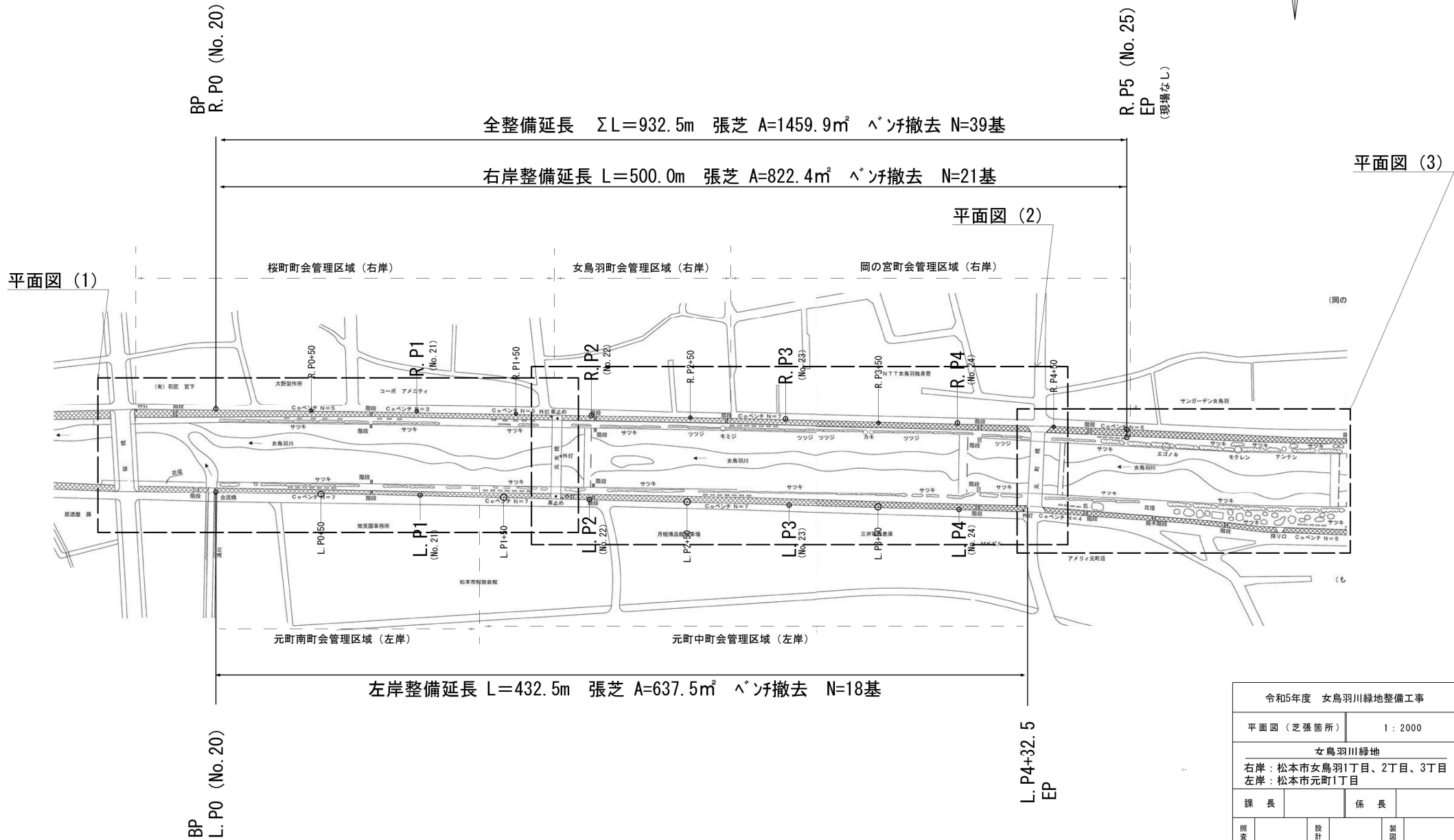
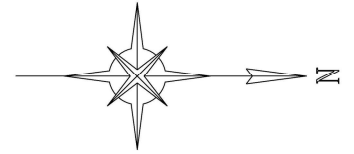


平面図 (張芝箇所)

平面図 (4)

令和5年度 女鳥羽川緑地整備工事			
平面図 (全体)		1 : 5000	
女鳥羽川緑地			
右岸：松本市女鳥羽1丁目、2丁目、3丁目			
左岸：松本市元町1丁目			
課長		係長	
照査		設計	製図
図面番号	8	葉中之	1
松本市役所 建設部 公園緑地課			

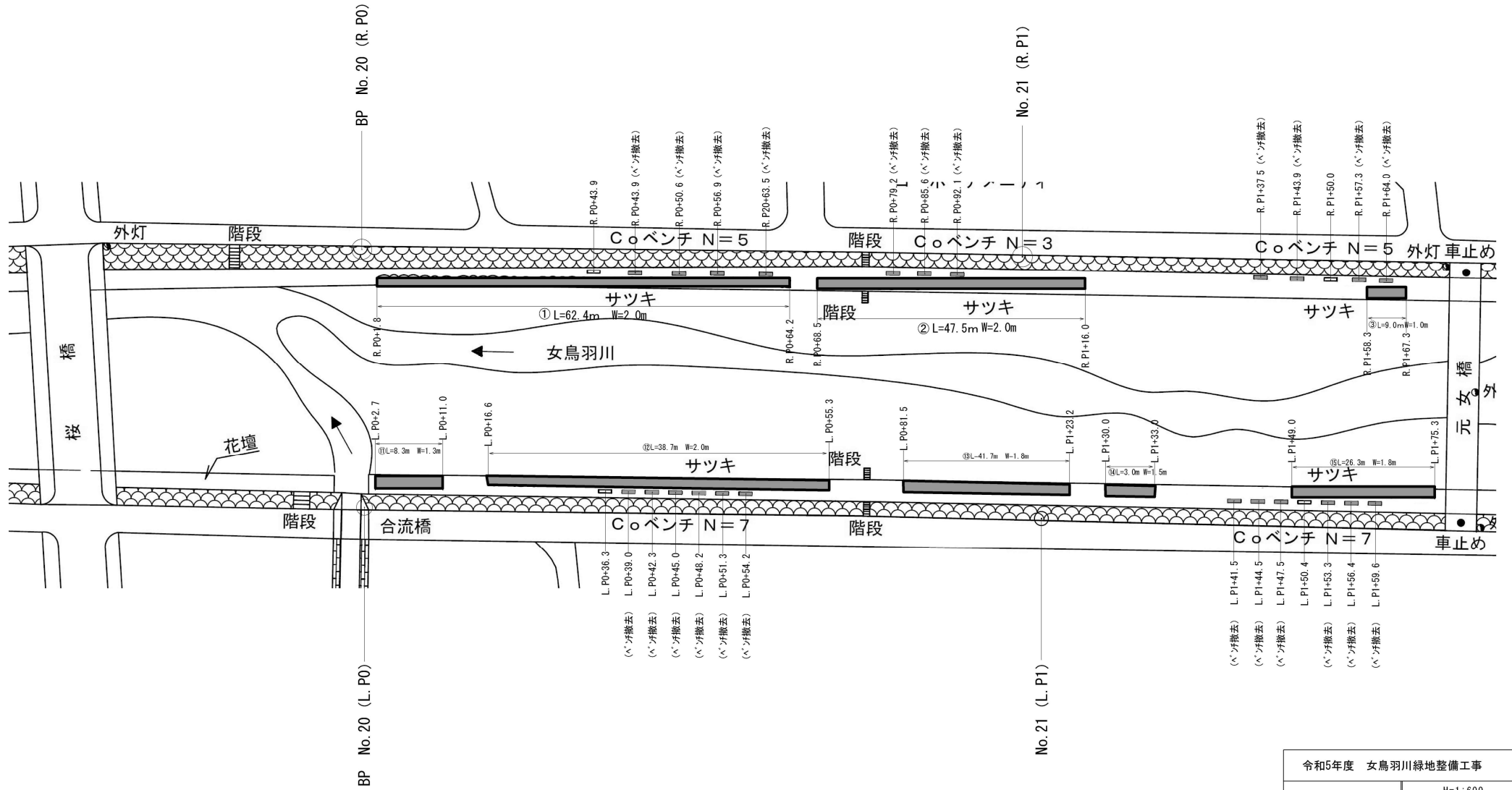
# 平面図 (張芝箇所)



・ナンバー (No.) は河川距離標による

令和5年度 女鳥羽川緑地整備工事			
平面図 (芝張箇所)	1 : 2000		
女鳥羽川緑地			
右岸: 松本市女鳥羽1丁目、2丁目、3丁目 左岸: 松本市元町1丁目			
課長		係長	
照査	設計	製図	
図面番号	8	業中之	2
松本市役所 建設部 公園緑地課			

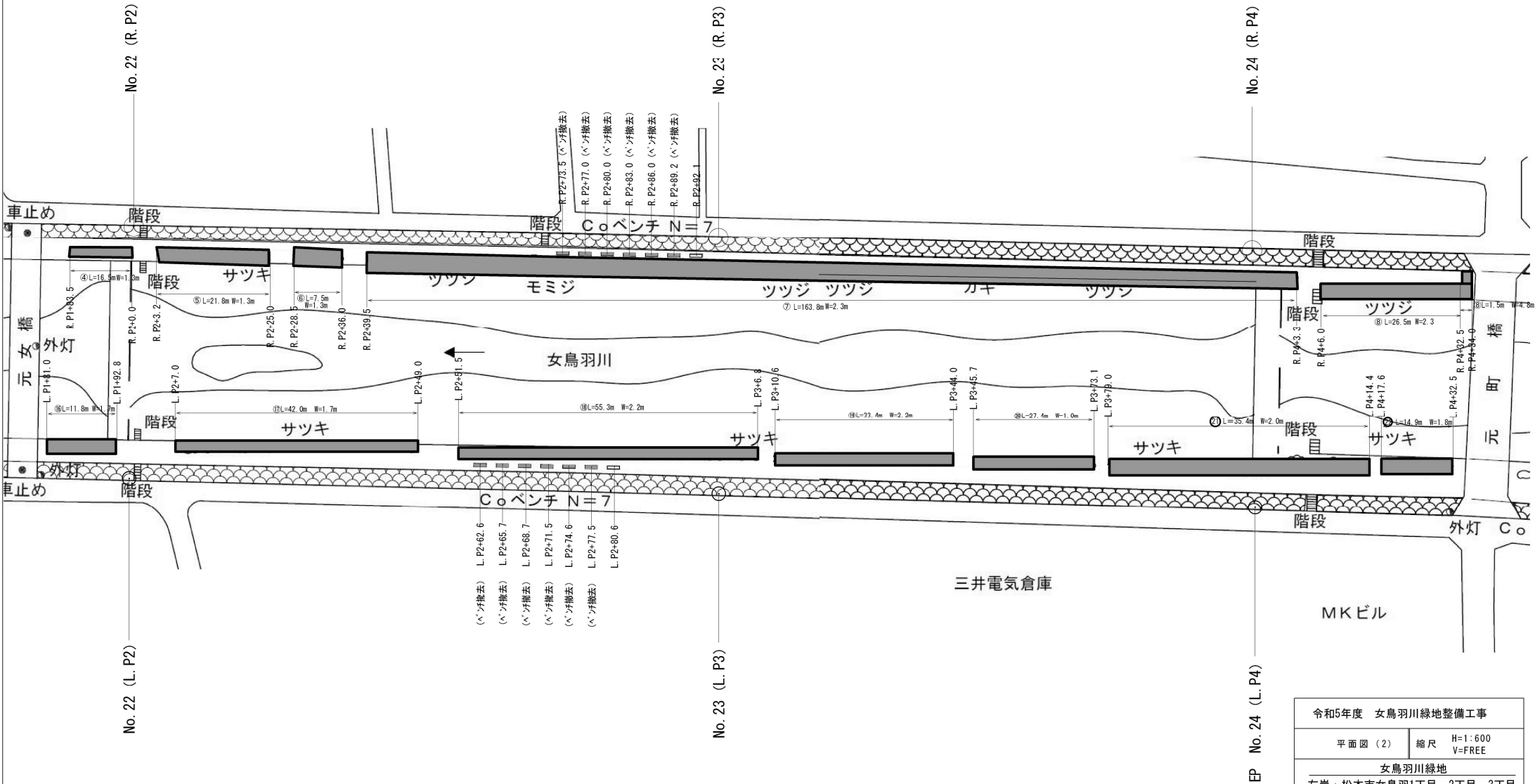
# 平面図 (1) 桜橋から元女橋



■ : 張芝箇所

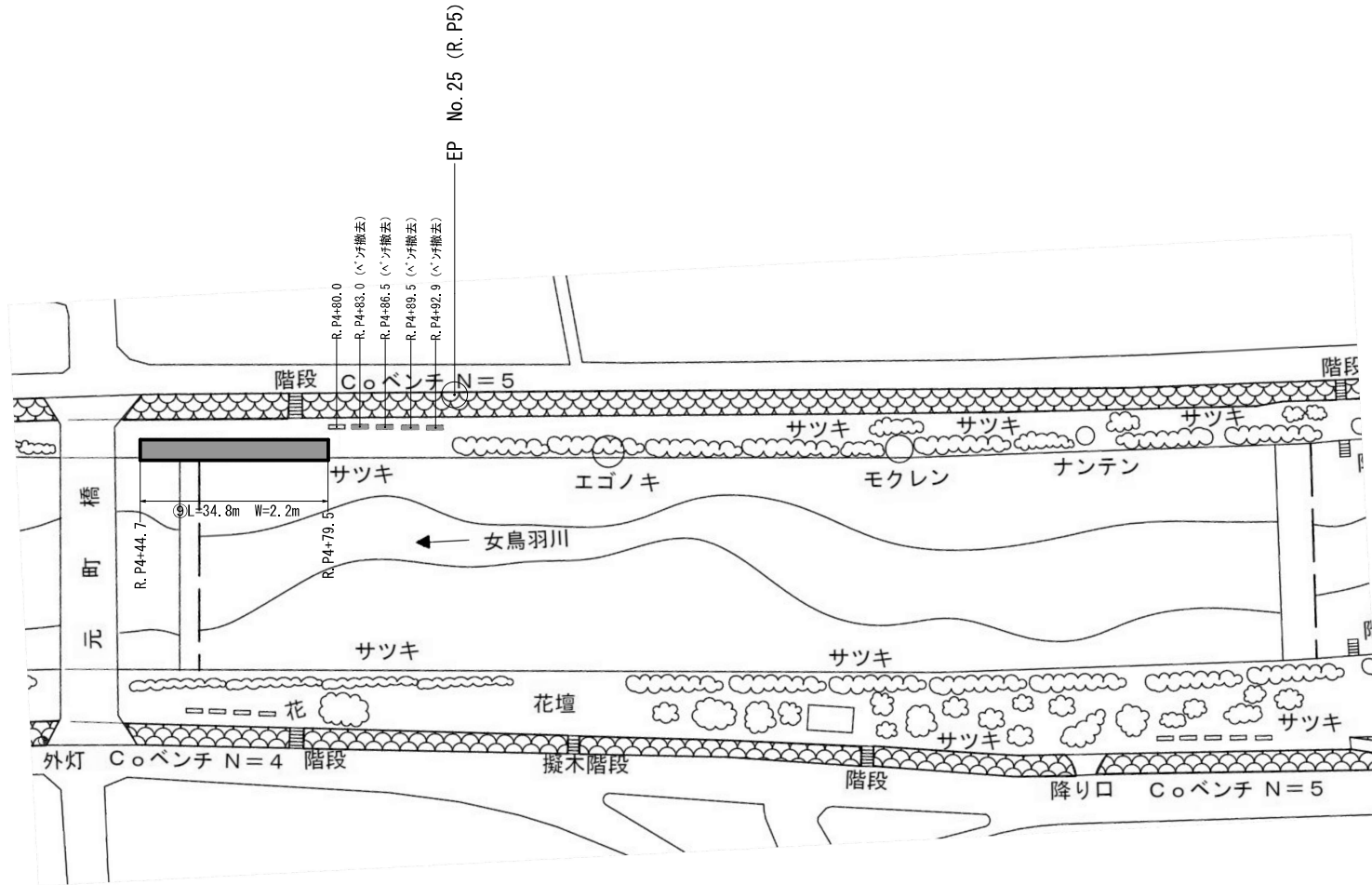
令和5年度 女鳥羽川緑地整備工事			
平面図 (1)	縮尺	H=1:600 V=FREE	
女鳥羽川緑地			
右岸: 松本市女鳥羽1丁目、2丁目、3丁目 左岸: 松本市元町1丁目			
課長		係長	
照査	設計	製図	
図面番号	8	業中之	3
松本市役所 建設部 公園緑地課			

# 平面図 (2) 元女橋から元町橋



令和5年度 女鳥羽川緑地整備工事			
平面図 (2)	縮尺	H=1:600 V=FREE	
女鳥羽川緑地			
右岸：松本市女鳥羽1丁目、2丁目、3丁目 左岸：松本市元町1丁目			
課長		係長	
照査	設計	製図	
図面番号	8	業中之	4
松本市役所 建設部 公園緑地課			

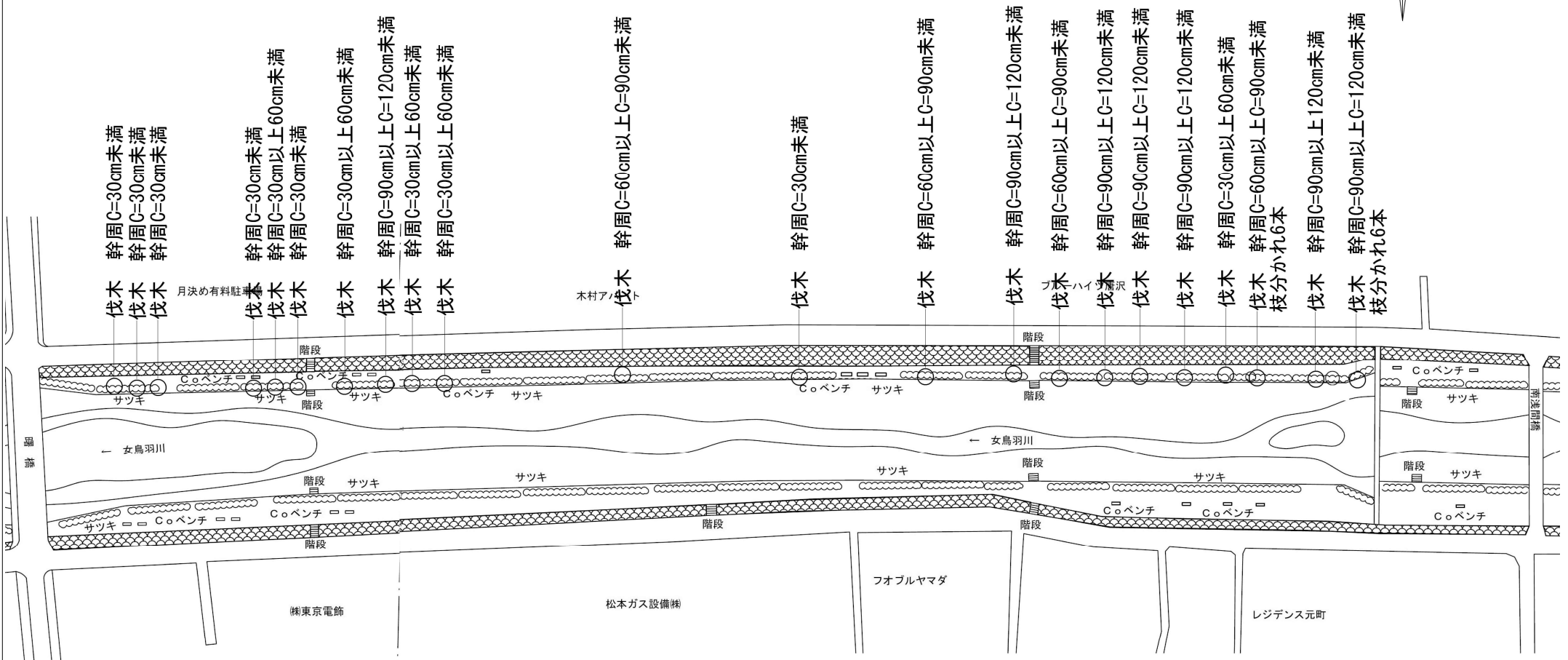
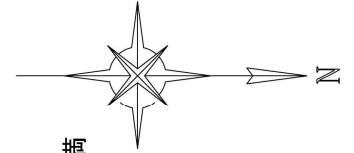
# 平面図 (3) 元町橋から上流



令和5年度 女鳥羽川緑地整備工事			
平面図 (3)	縮尺	H=1:600 V=FREE	
女鳥羽川緑地			
右岸：松本市女鳥羽1丁目、2丁目、3丁目 左岸：松本市元町1丁目			
課長		係長	
照査	設計	製図	
図面番号	8	葉中之	5
松本市役所 建設部 公園緑地課			

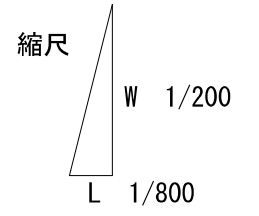
# 平面図 (4)

## 曙橋～南浅間橋 (右岸)



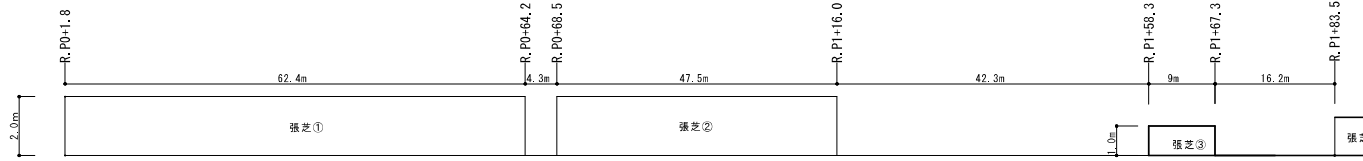
令和5年度 女鳥羽川緑地整備工事			
平面図 (4)	縮尺 1:600		
女鳥羽川緑地			
右岸: 松本市女鳥羽1丁目、2丁目、3丁目 左岸: 松本市元町1丁目			
課長		係長	
照査	設計	製図	
図面番号	8	葉中之	6
松本市役所 建設部 公園緑地課			

# 張芝工展開図 (1)




右岸張芝 R.P0+1.8 - R.P1+83.5

①～③



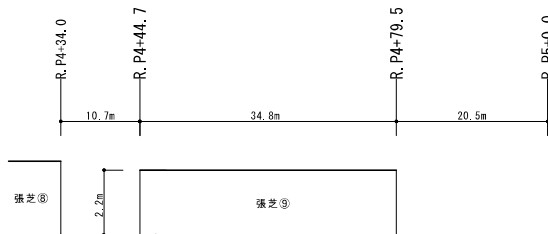
右岸張芝 R.P1+67.3 - R.P4+44.7

④～⑧

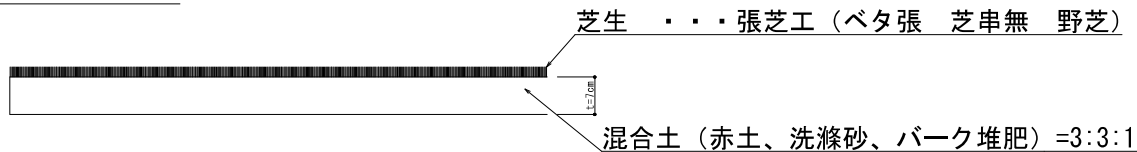


右岸張芝 R.P4+34.0 - R.P5+0.0

⑧～⑨



標準断面図 S=1:10

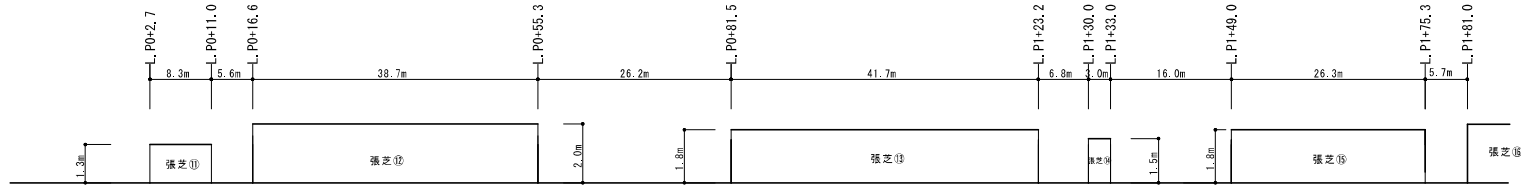
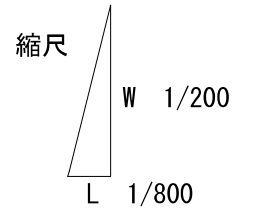


令和5年度 女鳥羽川緑地整備工事			
張芝工展開図 (1)		縮尺 図示	
女鳥羽川緑地			
右岸：松本市女鳥羽1丁目、2丁目、3丁目 左岸：松本市元町1丁目			
課長		係長	
照査	設計	製図	
図面番号 8		葉中之 7	
松本市役所 建設部 公園緑地課			

# 張芝工展開図 (2)

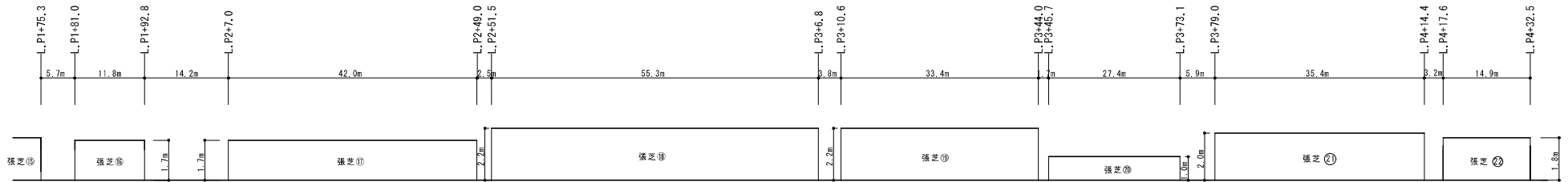
左岸張芝 L.P0+2.7 - R.P1+81.0

⑪~⑮



左岸張芝 L.P1+75.3 - L.P4+32.5

⑯~㉒



令和5年度 女鳥羽川緑地整備工事			
張芝工展開図 (2)		縮尺 1 : 600	
女鳥羽川緑地			
右岸：松本市女鳥羽1丁目、2丁目、3丁目 左岸：松本市元町1丁目			
課長		係長	
照査	設計	製図	
図面番号 8		葉中之 8	
松本市役所 建設部 公園緑地課			