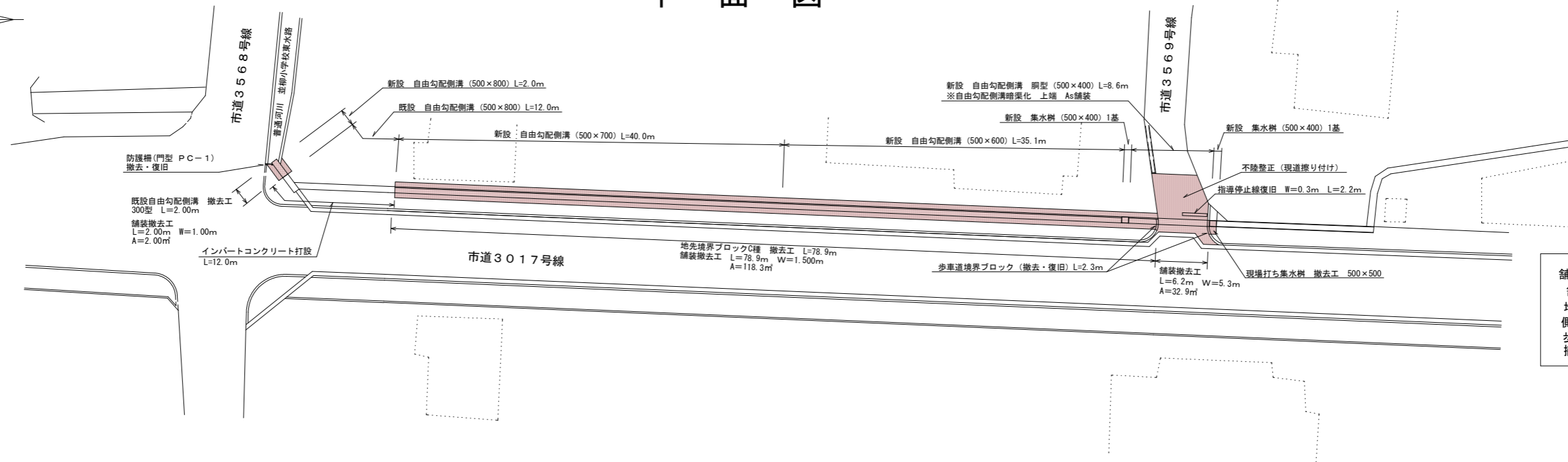
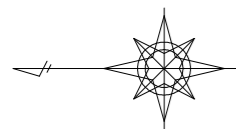
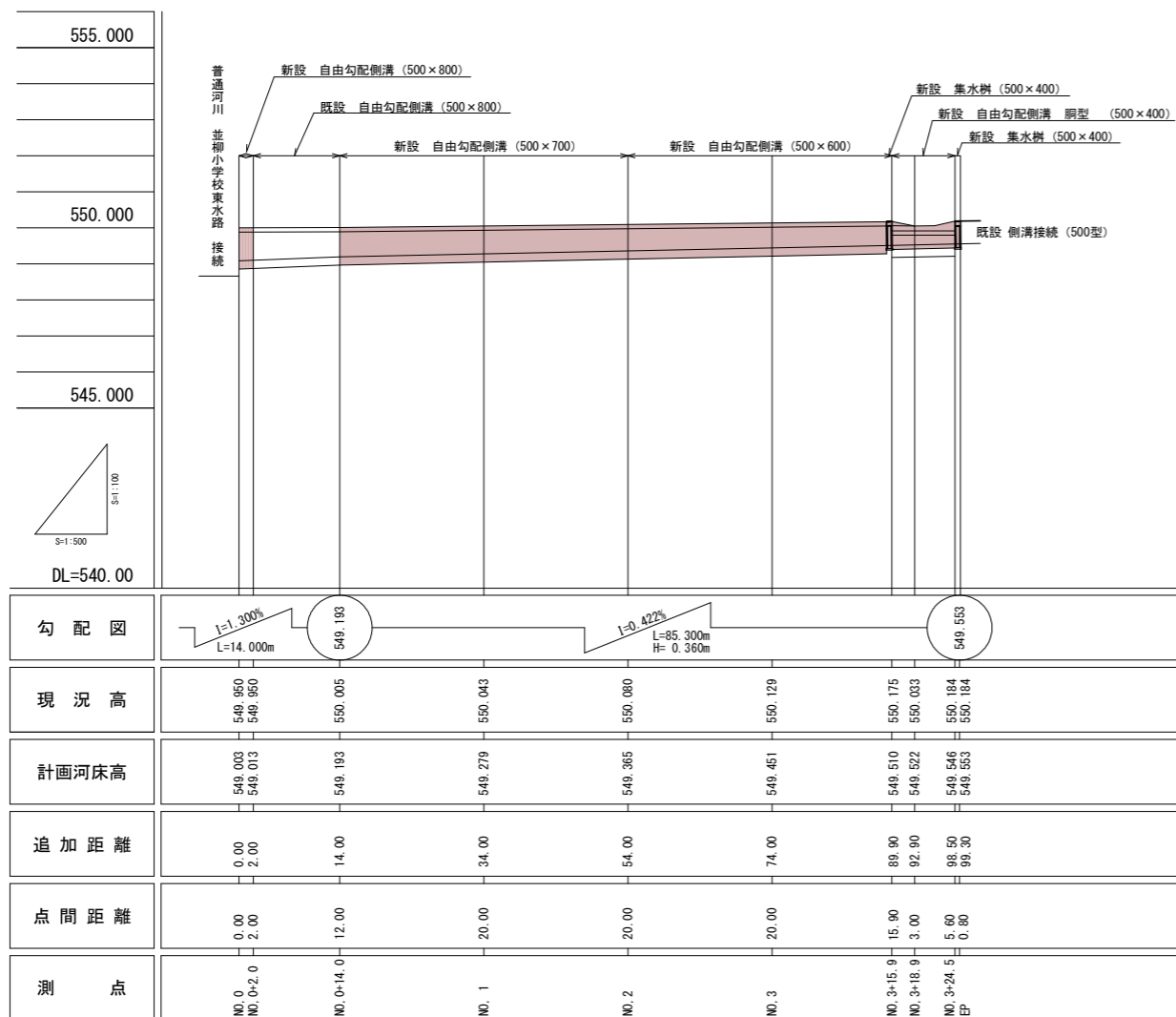


平面図 S=1:250

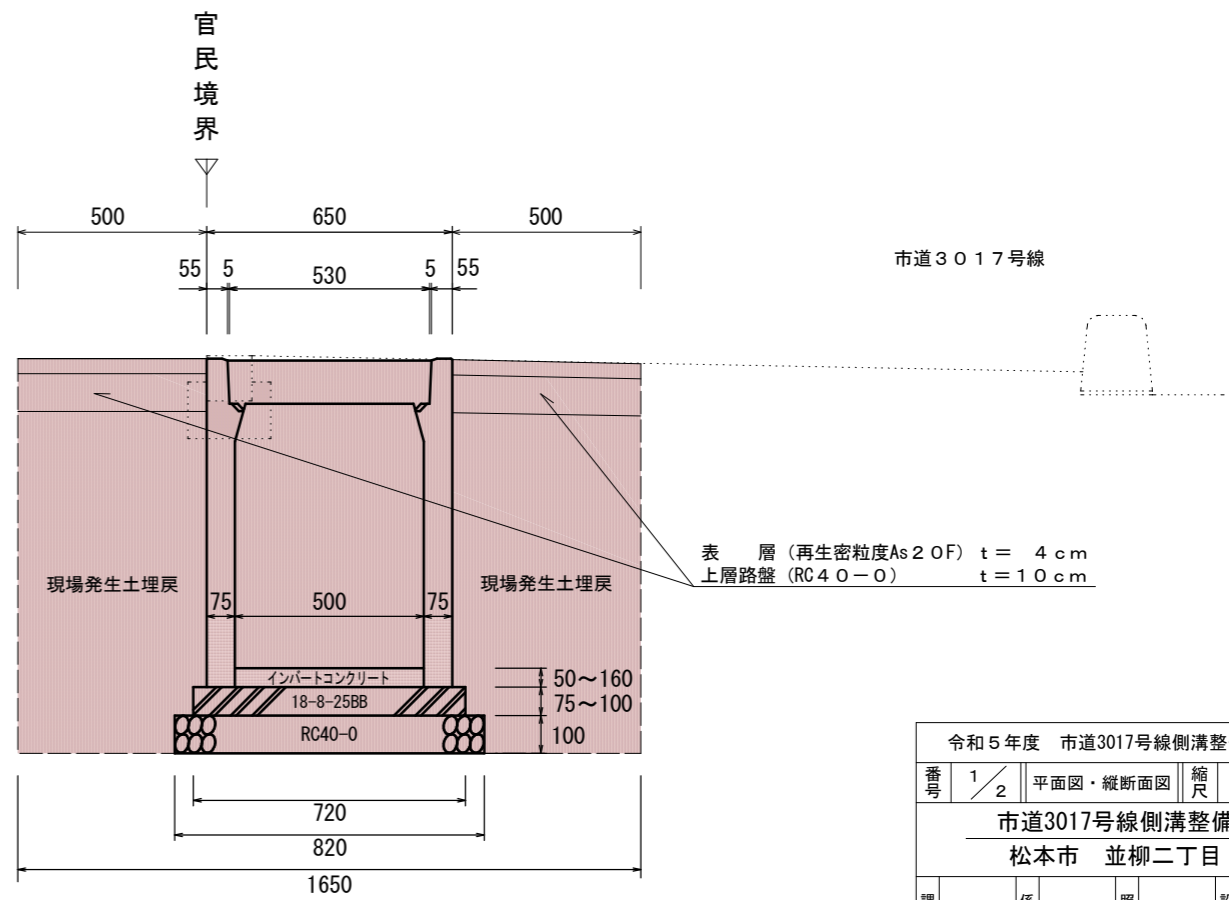


| | |
|--------------|---------------------|
| 舗装復旧範囲 | A=114m ² |
| 舗装撤去工 | A=153m ² |
| 地先B撤去工 | L=78.9m |
| 側溝 撤去工 | L=2.0m |
| 歩車道境界B 撤去・復旧 | L=2.0m |

縦断面図 HS=1:500 VS=1:100



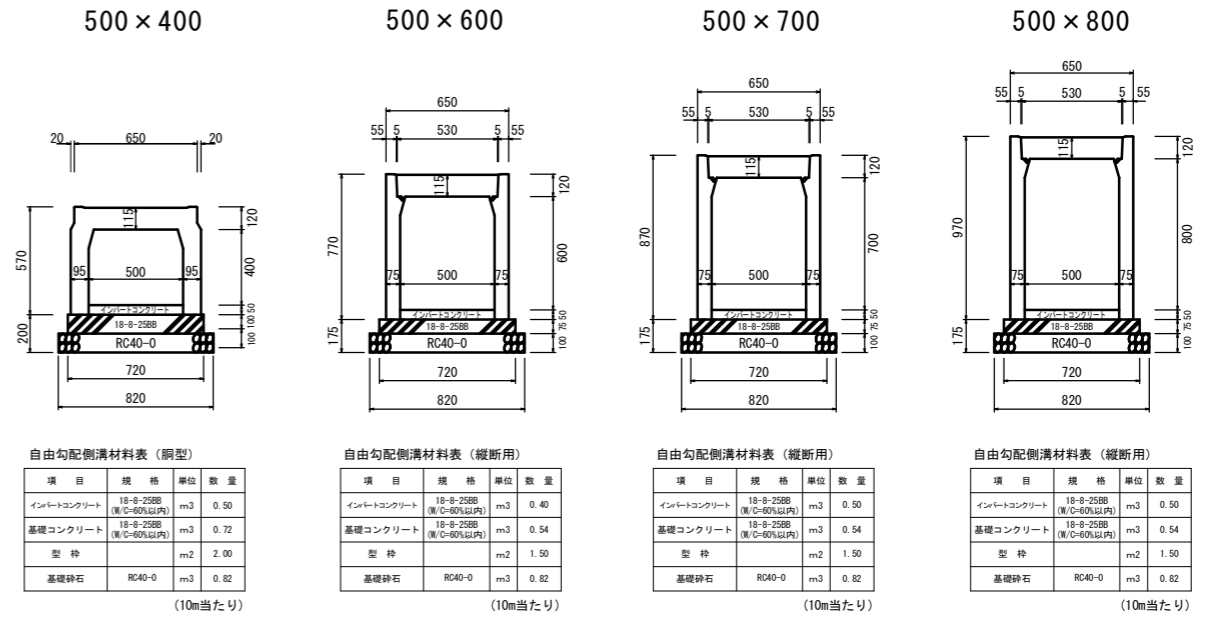
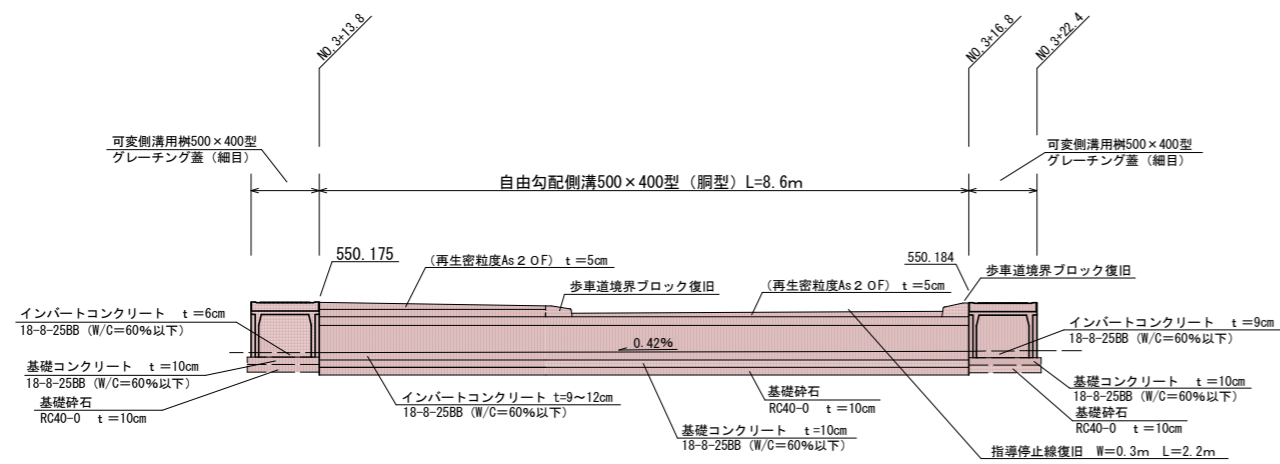
標準断面図 S=1:10 (自由勾配側溝500型)



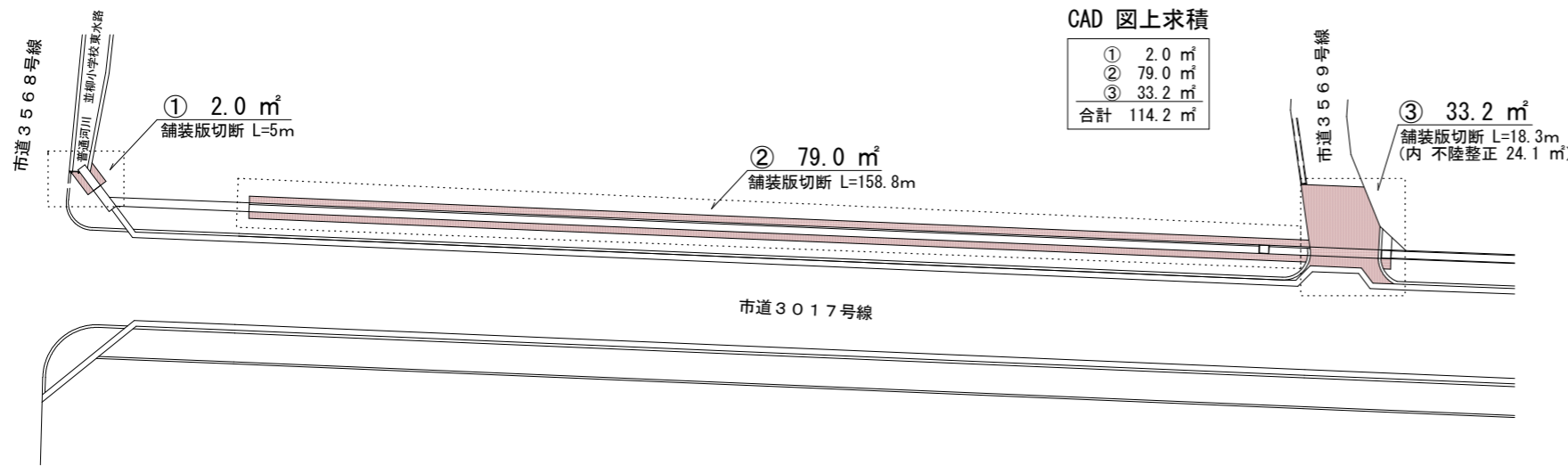
| | | | |
|----------------------|-----|----------|-------|
| 令和5年度 市道3017号線側溝整備工事 | | | |
| 番号 | 1/2 | 平面図・縦断面図 | 縮尺 図示 |
| 市道3017号線側溝整備 | | | |
| 松本市 並柳二丁目 | | | |
| 課長 | 係長 | 照査 | 設計 |
| 松本市役所 | | | |
| 設計会社 | | 管理技術者 | 照査技術者 |

詳細図・構造図

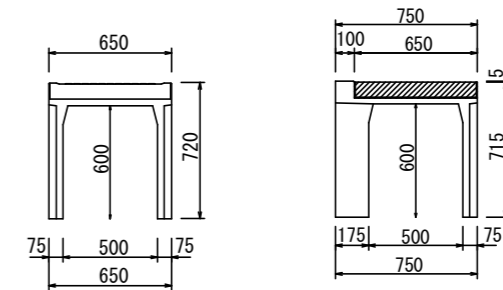
自由勾配側溝（横断部）側面図 S=1/50



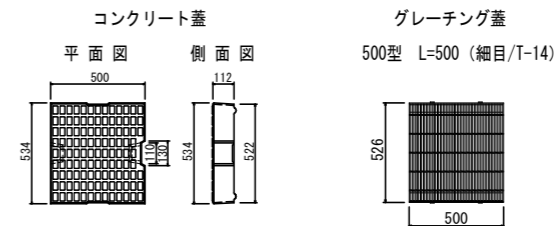
舗装復旧範囲図 S=1:250



可変側溝用柵500×400型 S=1/20



コンクリート蓋版500型 L=500 S=1/25
グレーチング蓋版500型 L=500 S=1/25



| 令和5年度 市道3017号線側溝整備工事 | | | |
|----------------------|-----|---------|-------|
| 番号 | 2/2 | 詳細図・構造図 | 縮尺 図示 |
| 市道3017号線側溝整備 | | | |
| 松本市 並柳二丁目 | | | |
| 課長 | 係長 | 照査 | 設計 |
| 松本市役所 | | | |
| 設計会社 | | 管理技術者 | |
| | | 照査技術者 | |