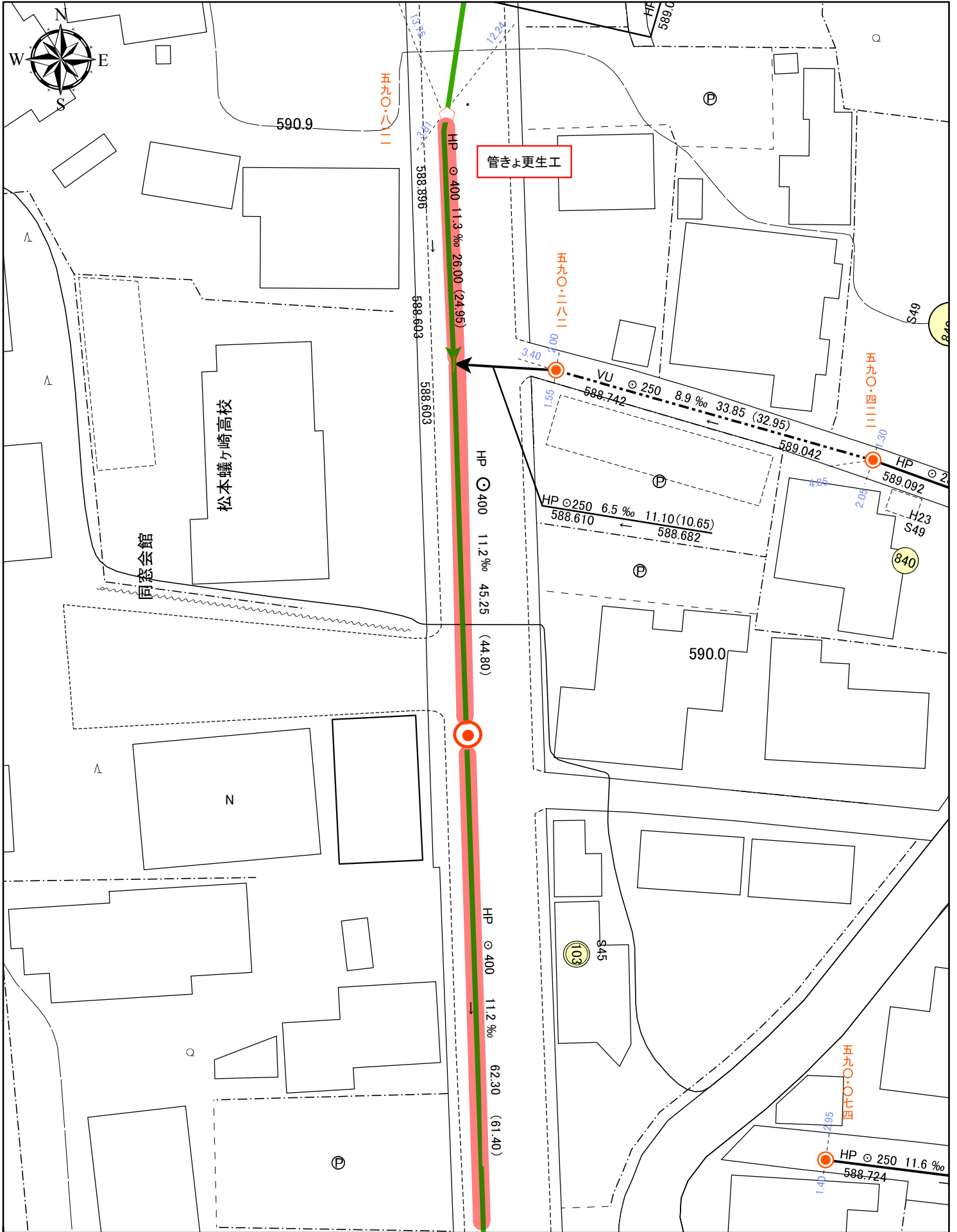
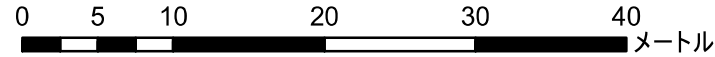


下水道台帳情報管理図



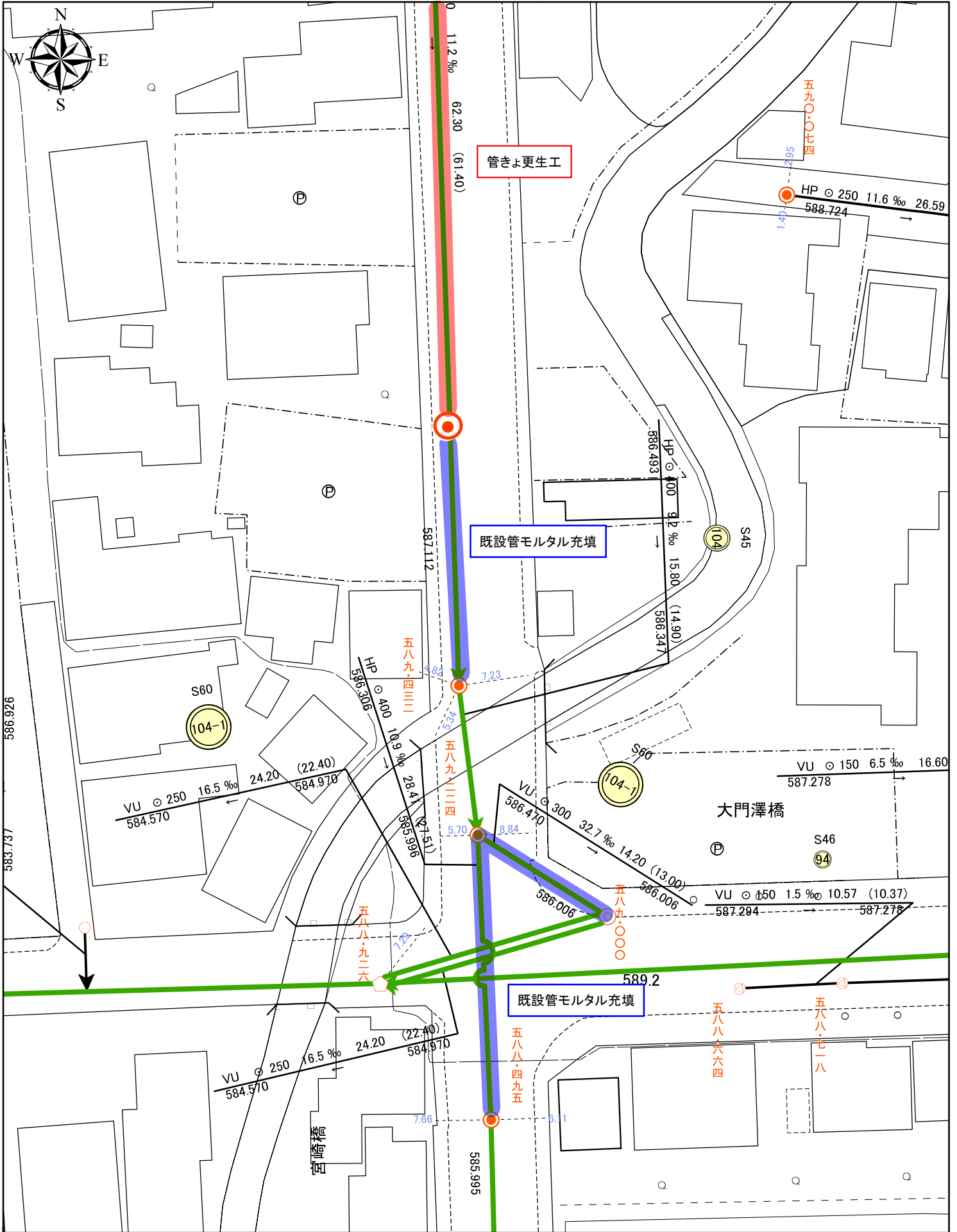
1:500

2023/8/14 11:27



本管理図は下水道施設の位置などを現地確認するための資料で、下水道施設の有無、及び土地境界を証明するものではありません。

下水道台帳情報管理図



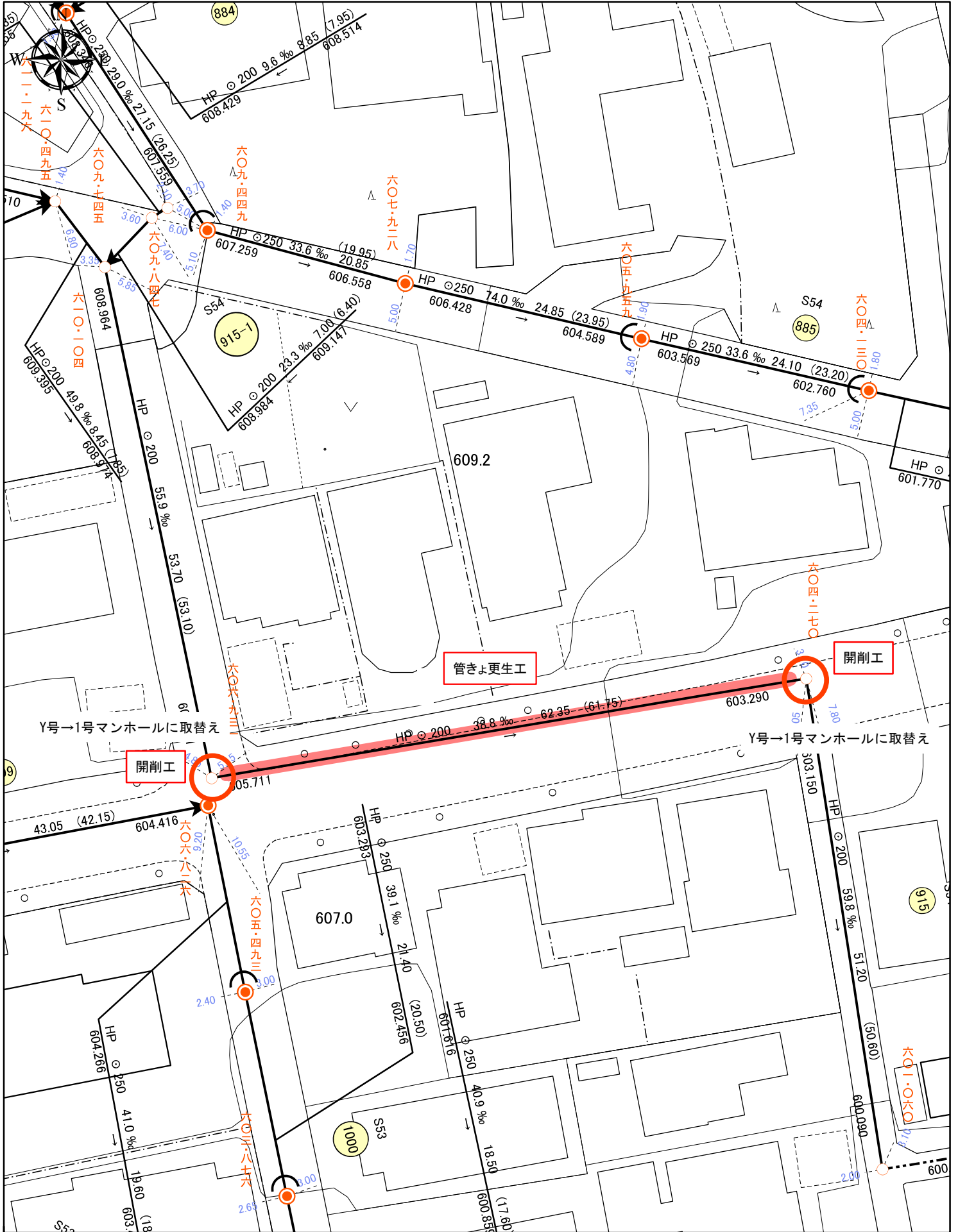
1:500

2023/8/14 11:27

0 5 10 20 30 40 メートル


本管理図は下水道施設の位置などを現地確認するための資料で、下水道施設の有無、及び土地境界を証明するものではありません。

下水道台帳情報管理図



1:500

2023/8/31 08:42



本管理図は下水道施設の位置などを現地確認するための資料で、下水道施設の有無、及び土地境界を証明するものではありません。