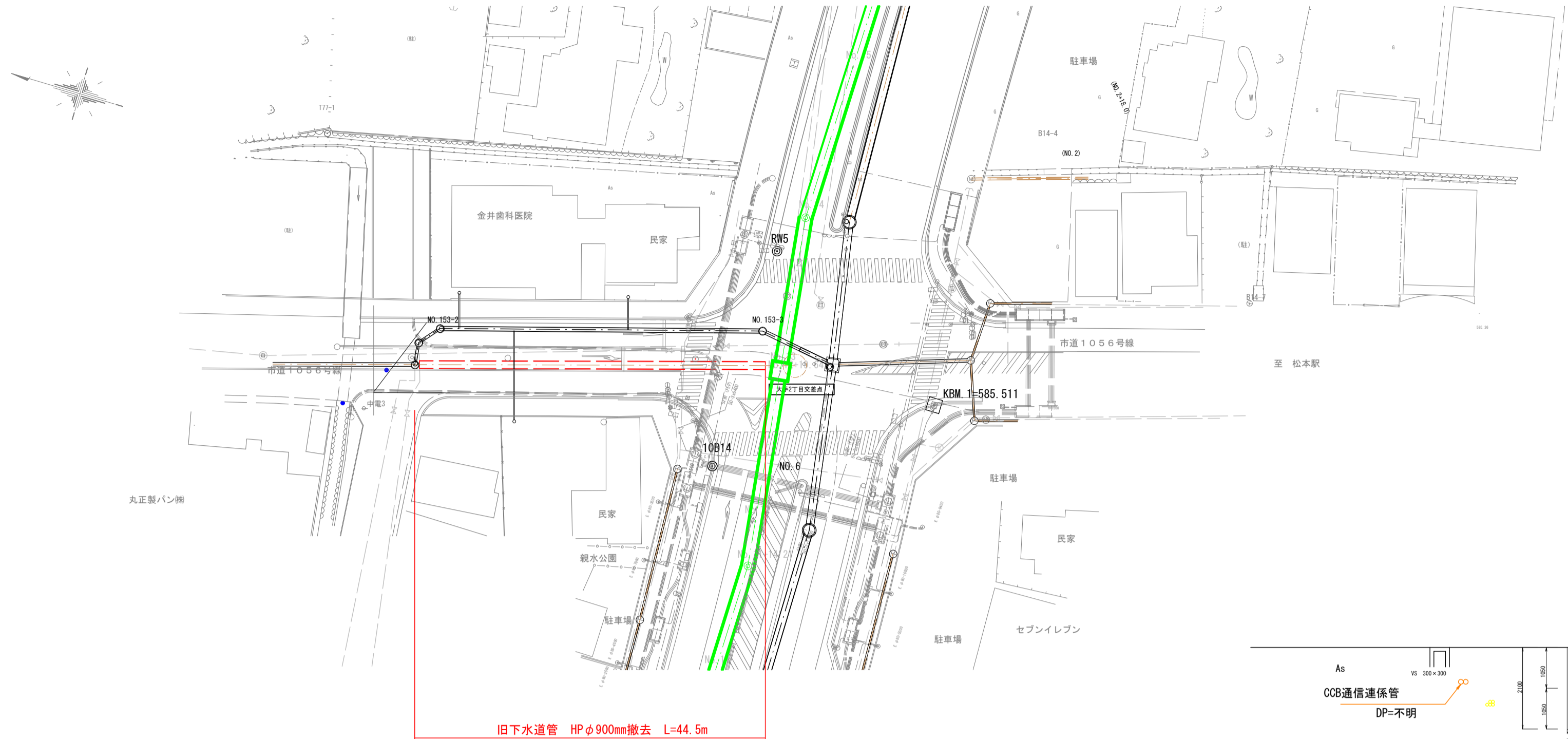
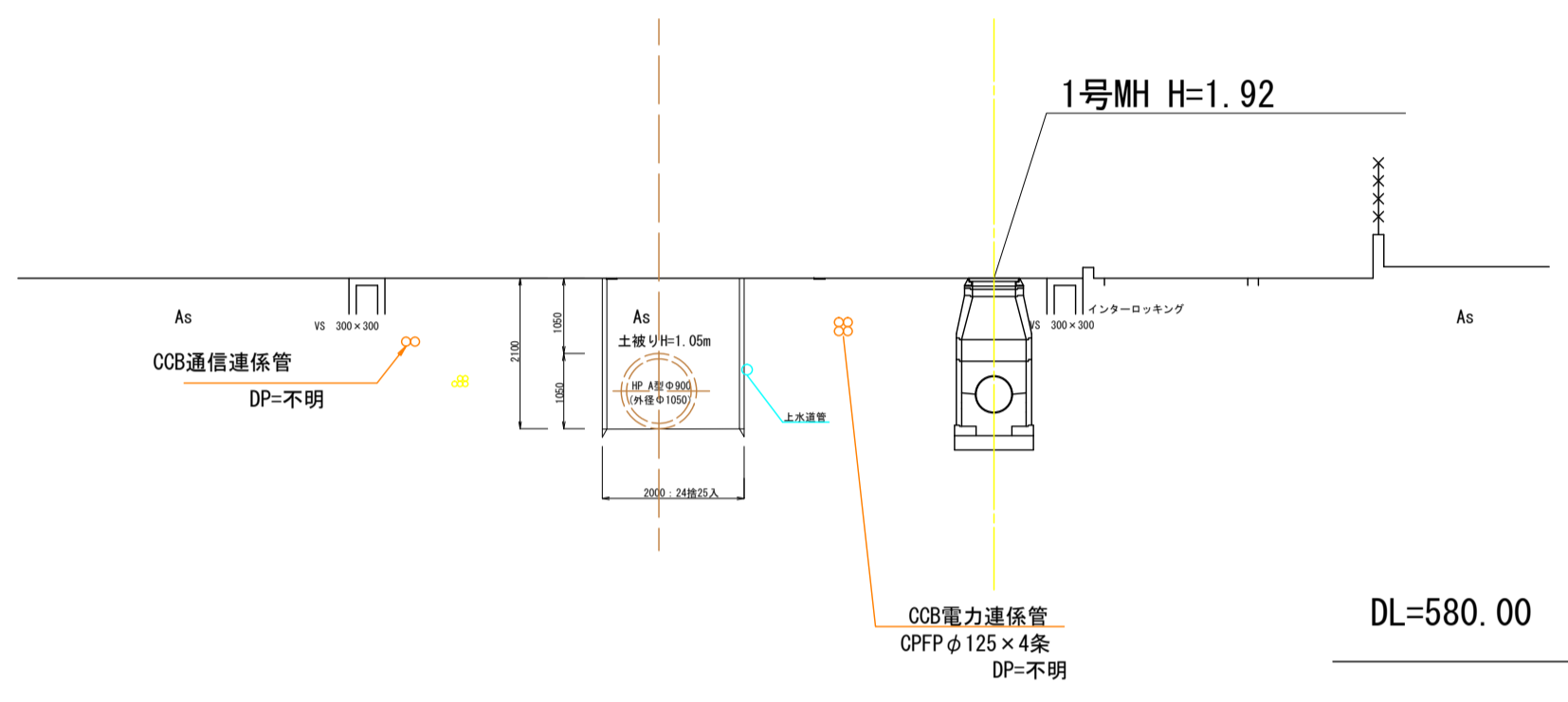


平面図 縮尺 1:500



旧マルショー前（北）

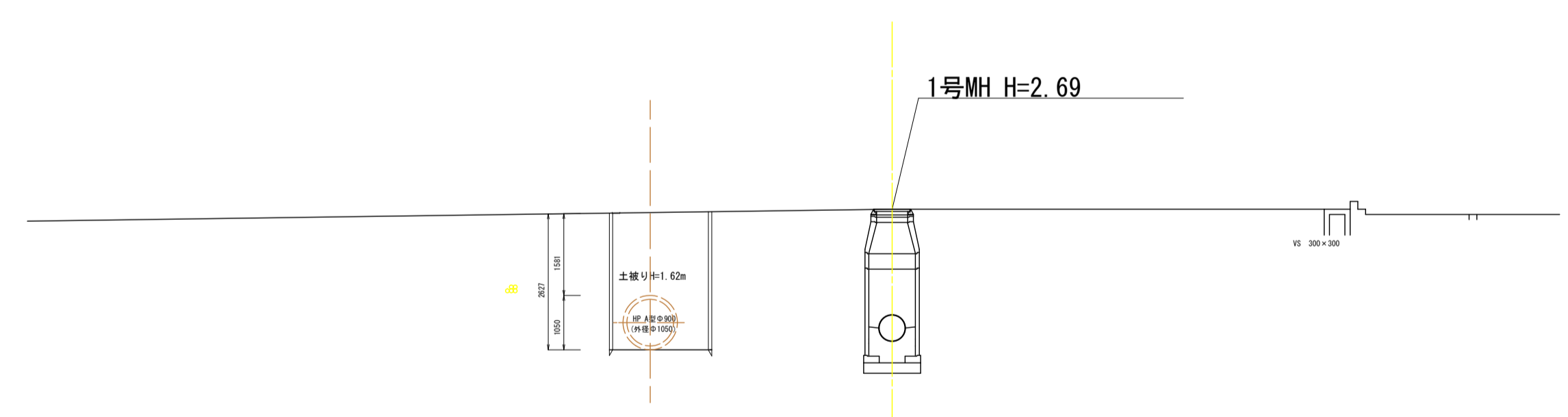
NO. 153-2
 GH=585.35
 FH=583.431



DL=580.00

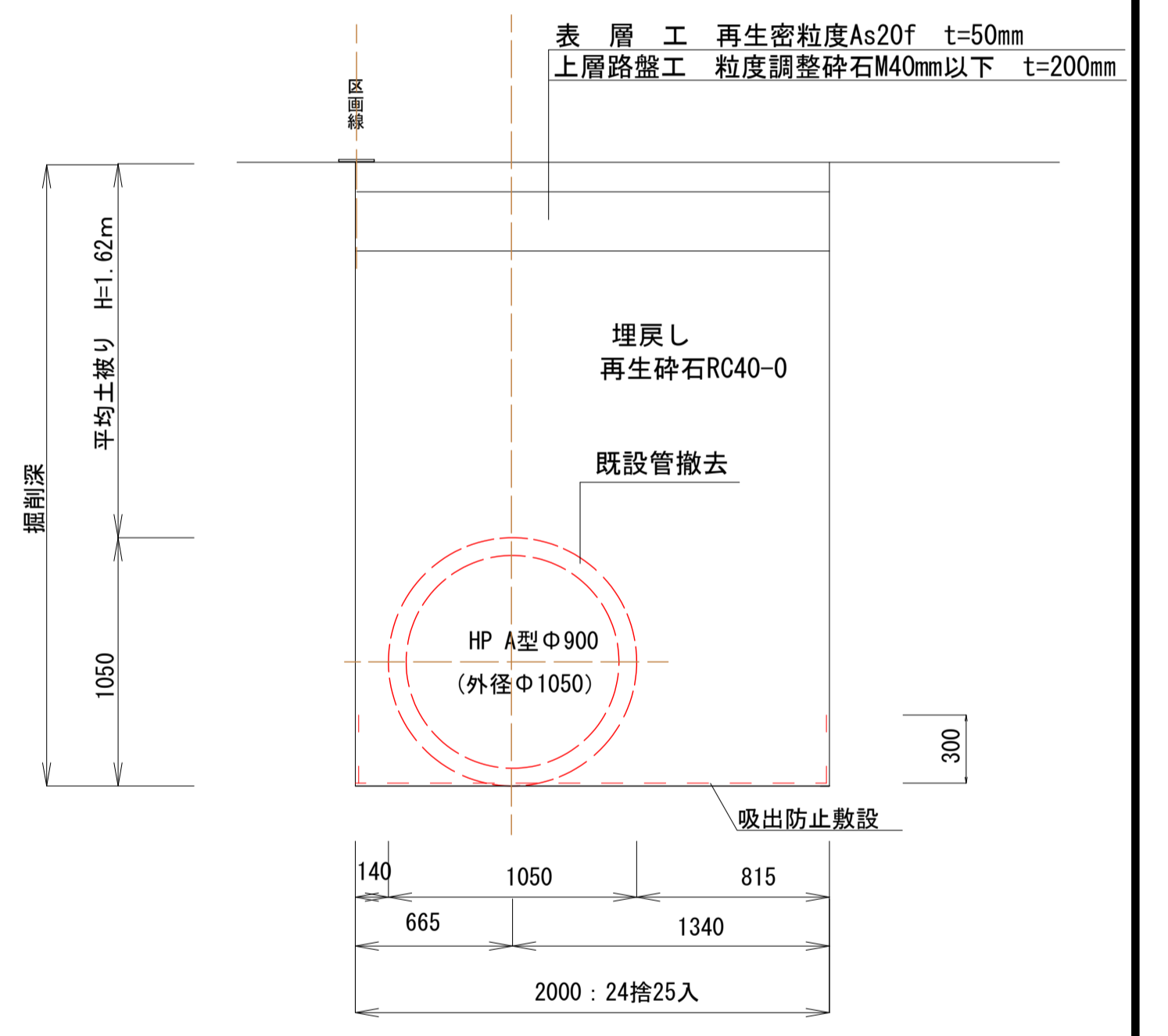
交差点側（南）

NO. 153-3
 GH=585.63
 FH=582.937



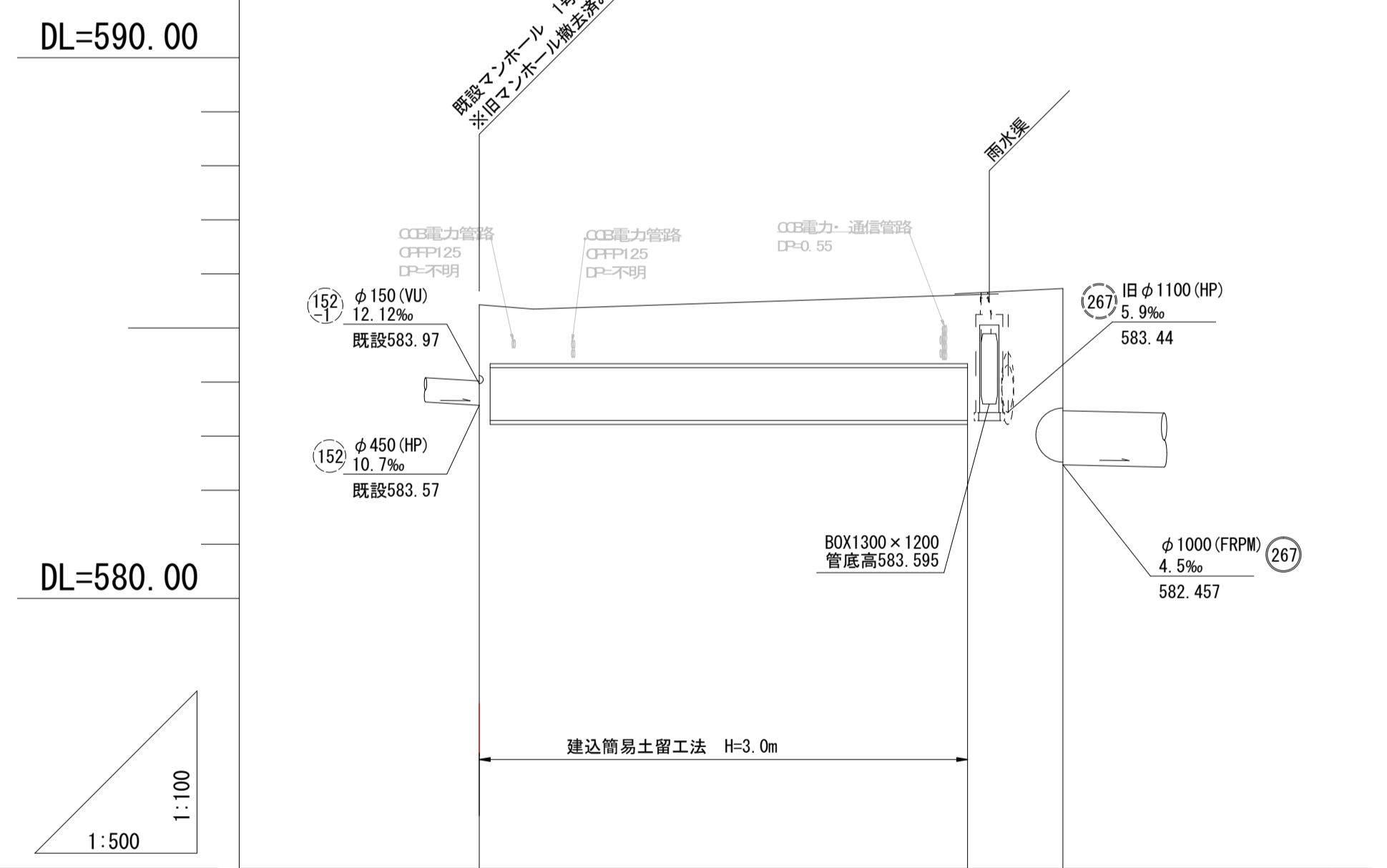
DL=580.00

道路土工図



縦断図

縮尺 横1:500
 縦1:100



ステップ	号線番号	管径	勾配	号線間距離	人孔間距離	現在地盤高	H	土被	管底高	掘削深	透加距離
	53	HP φ900mm (外径1050mm)	3.7%	44.50	44.50	585.43	0.344	1.05	585.68	2.10	0.00
						585.43		1.60	585.68	2.65	45.5
						585.43		1.60	585.68	2.65	48.9

令和 5年度	
工事名	丸の内雨水幹線整備に伴う下水道施設撤去工事
箇所名	松本市 城西2丁目
図面名	平面図・縦断図(2)
縮尺	図示 図面番号 1 葉中之 1
松本市 上下水道局	
課長	係長 照査 設計 製図