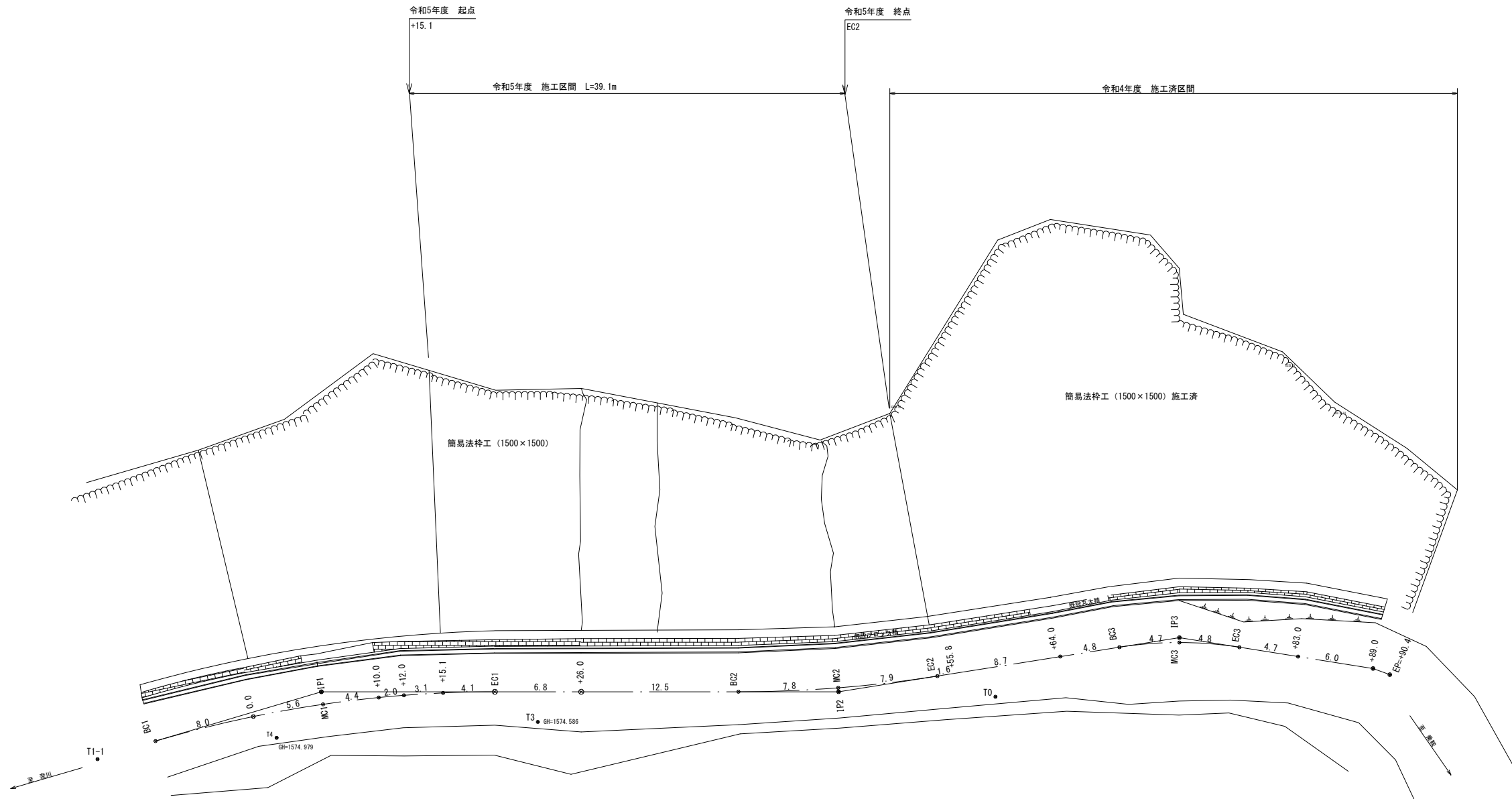


# 平面図 S=1:200

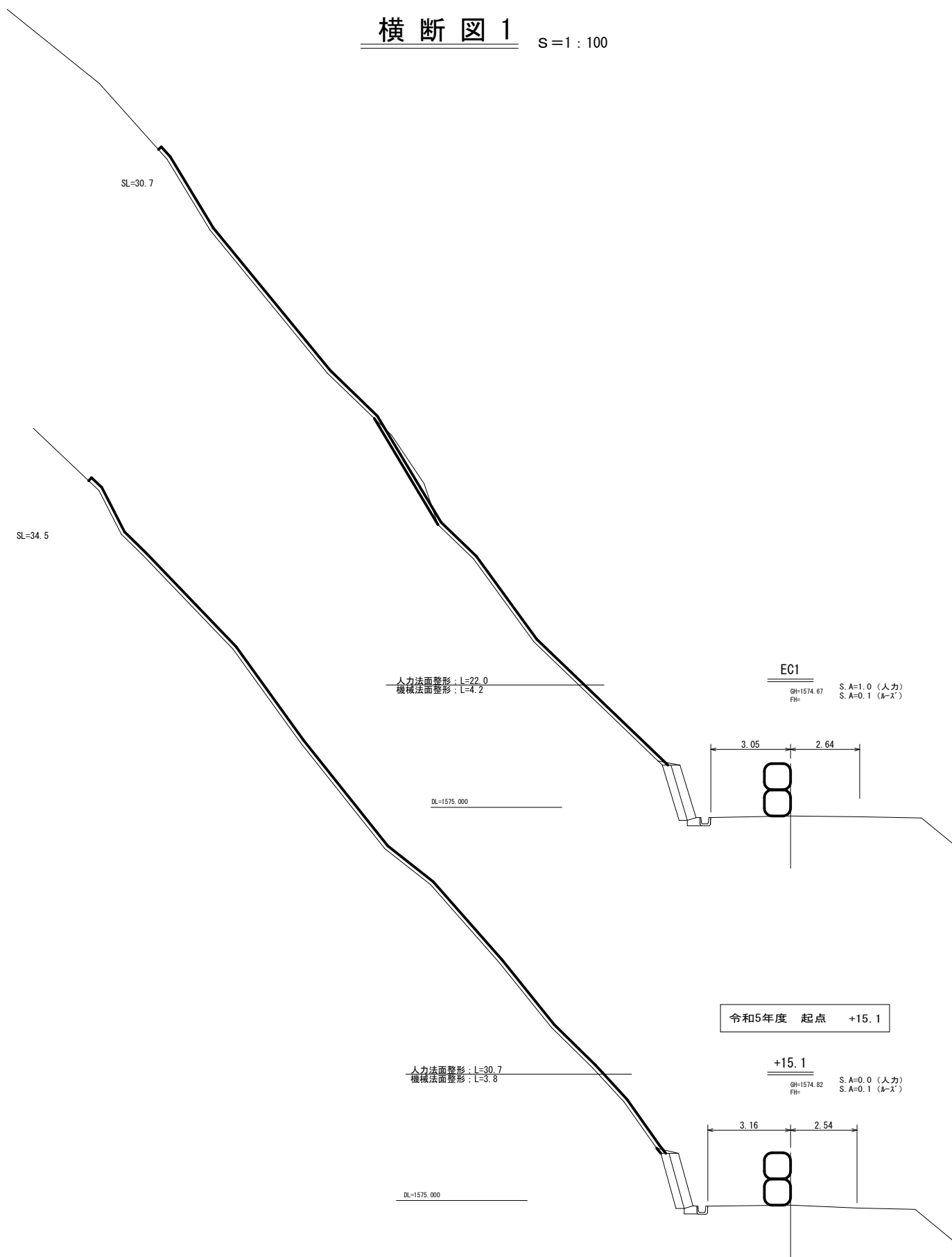


| I P  | A      | 曲 線 数 値 表 |       |       |      |      |      |       | 幅 量 |     |     | 緩和区間 | 摘 要       |
|------|--------|-----------|-------|-------|------|------|------|-------|-----|-----|-----|------|-----------|
|      |        | I A       |       | R     | T L  | S L  | C L  | I P-L | M C | B C | E C |      |           |
|      |        | L         | R     |       |      |      |      |       |     |     |     |      |           |
| IP 1 | 196-44 |           | 16-44 | 93.0  | 13.7 | 1.00 | 27.2 | 13.7  | -   | -   | -   |      | FS=238-50 |
| IP 2 | 171-00 | 9-00      |       | 100.0 | 7.9  | 0.31 | 15.7 | 40.9  | -   | -   | -   |      |           |
| IP 3 | 198-03 |           | 18-03 | 30.0  | 4.8  | 0.38 | 9.5  | 27.3  | -   | -   | -   |      |           |
|      |        |           |       |       |      |      |      |       |     |     |     |      |           |



| 令和5年度 林道奈川安曇線A線 改良工事 実施 |         |      |              |      |         |
|-------------------------|---------|------|--------------|------|---------|
| 路線名                     | 奈川安曇線A線 | 事業名  | 地方創生道整備推進交付金 | 事業   |         |
| 林道区分                    | 幹線      | 級別区分 | 2種1級         | 設計速度 | 20 km/h |
| 年度                      | 令和5年度   | 施工主体 | 松本市          |      |         |
| 名称                      | 平面図     |      | 5            | 業中   | 1番      |
| 施工地                     | 松本市 安曇  | 縮尺   | 1:200        |      |         |
| 課長                      |         | 係長   |              | 照査   | 設計      |

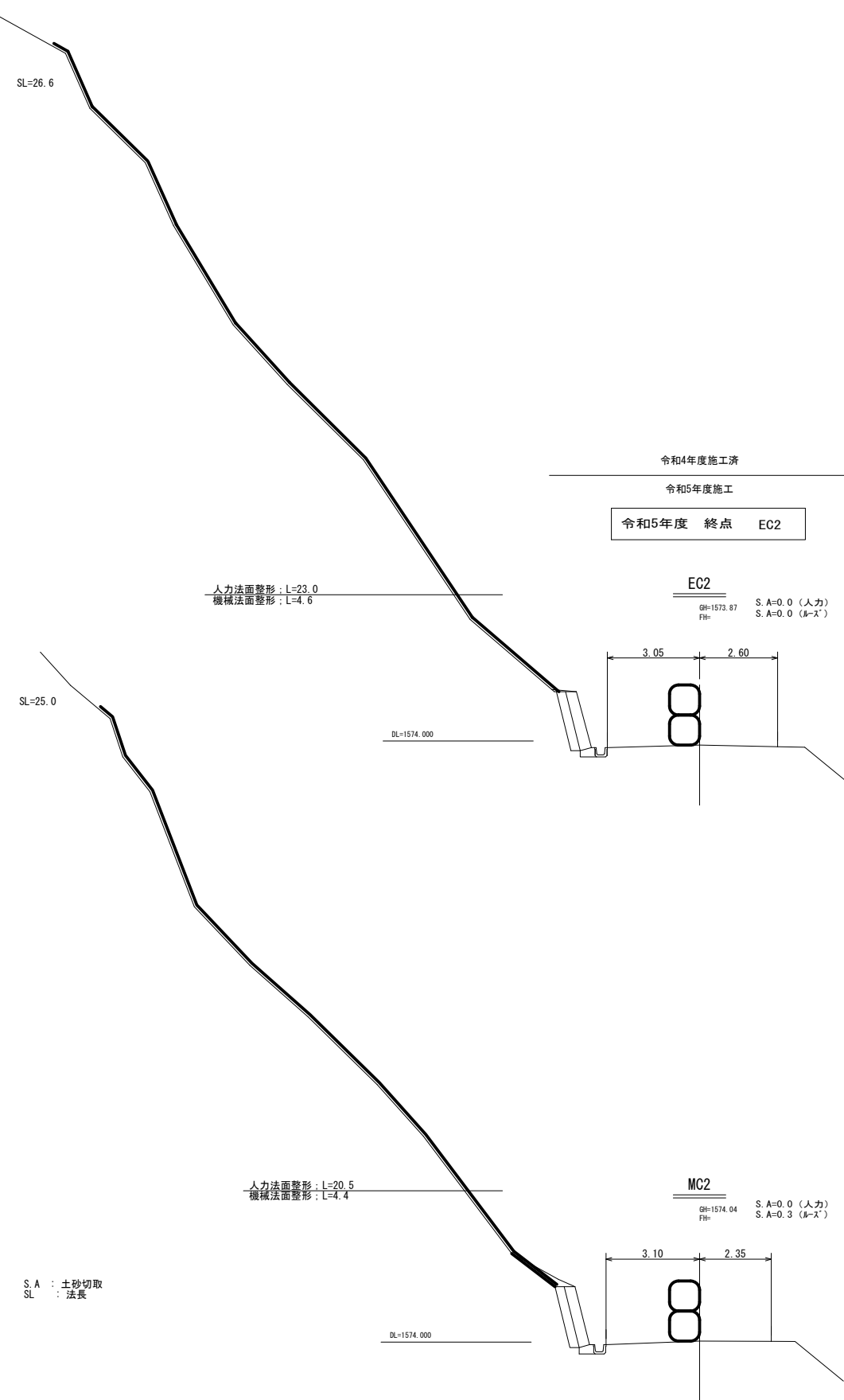
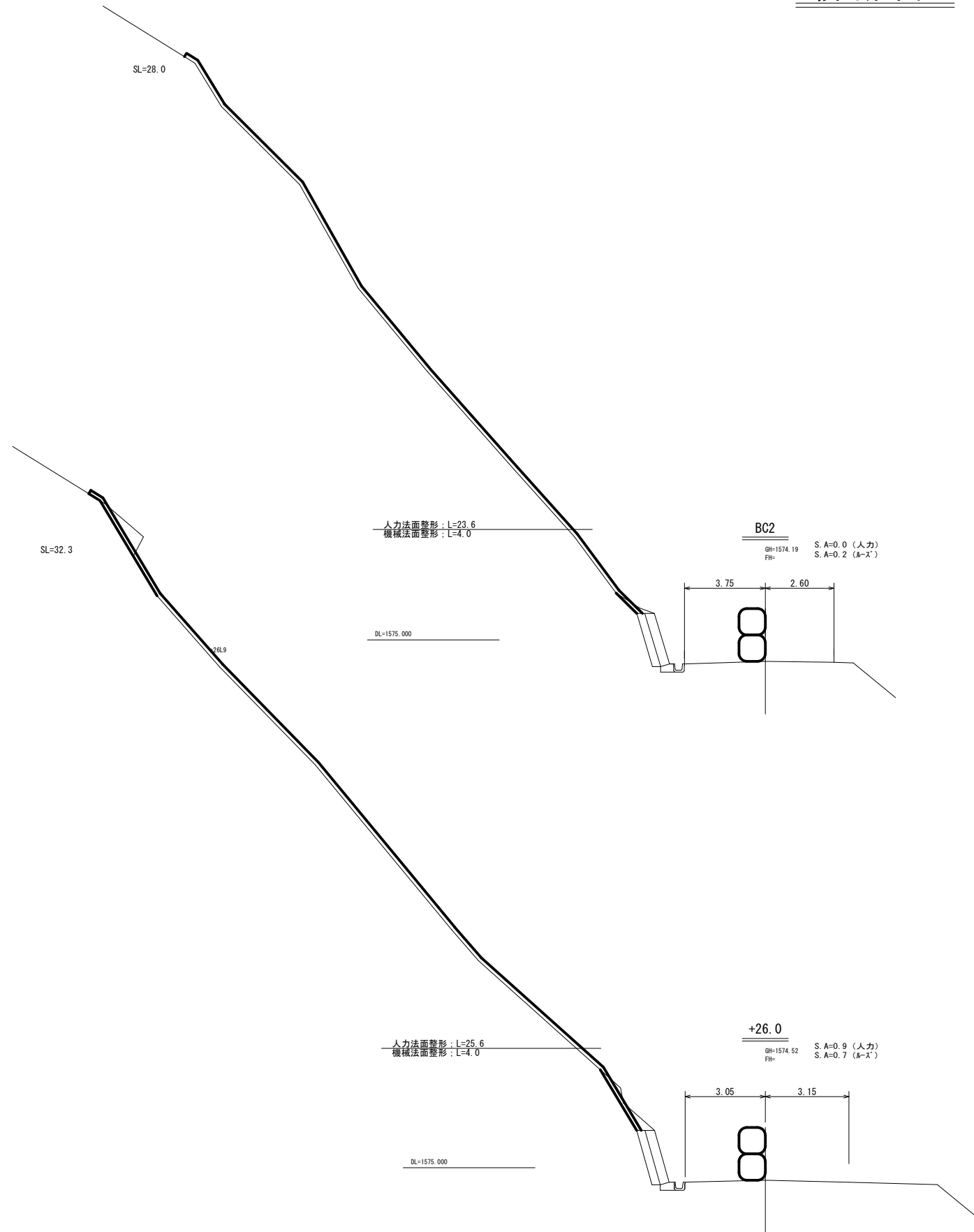
# 横断図 1 S=1:100



## 令和5年度 林道奈川安曇線A線 改良工事 実施

|      |                |      |                   |
|------|----------------|------|-------------------|
| 路線名  | 奈川安曇線A線        | 事業名  | 地方創生道整備推進交付金 事業   |
| 林道区分 | 幹線             | 級別区分 | 2種1級 設計速度 20 km/h |
| 年度   | 令和 5 年度        | 施工主体 | 松本市               |
| 名称   | 横断図 1 5 葉中 2 番 |      |                   |
| 施工地  | 松本市 安曇         | 縮尺   | 1:100             |
| 課長   | 係長             | 照査   | 設計                |

# 横断図 2 S=1:100

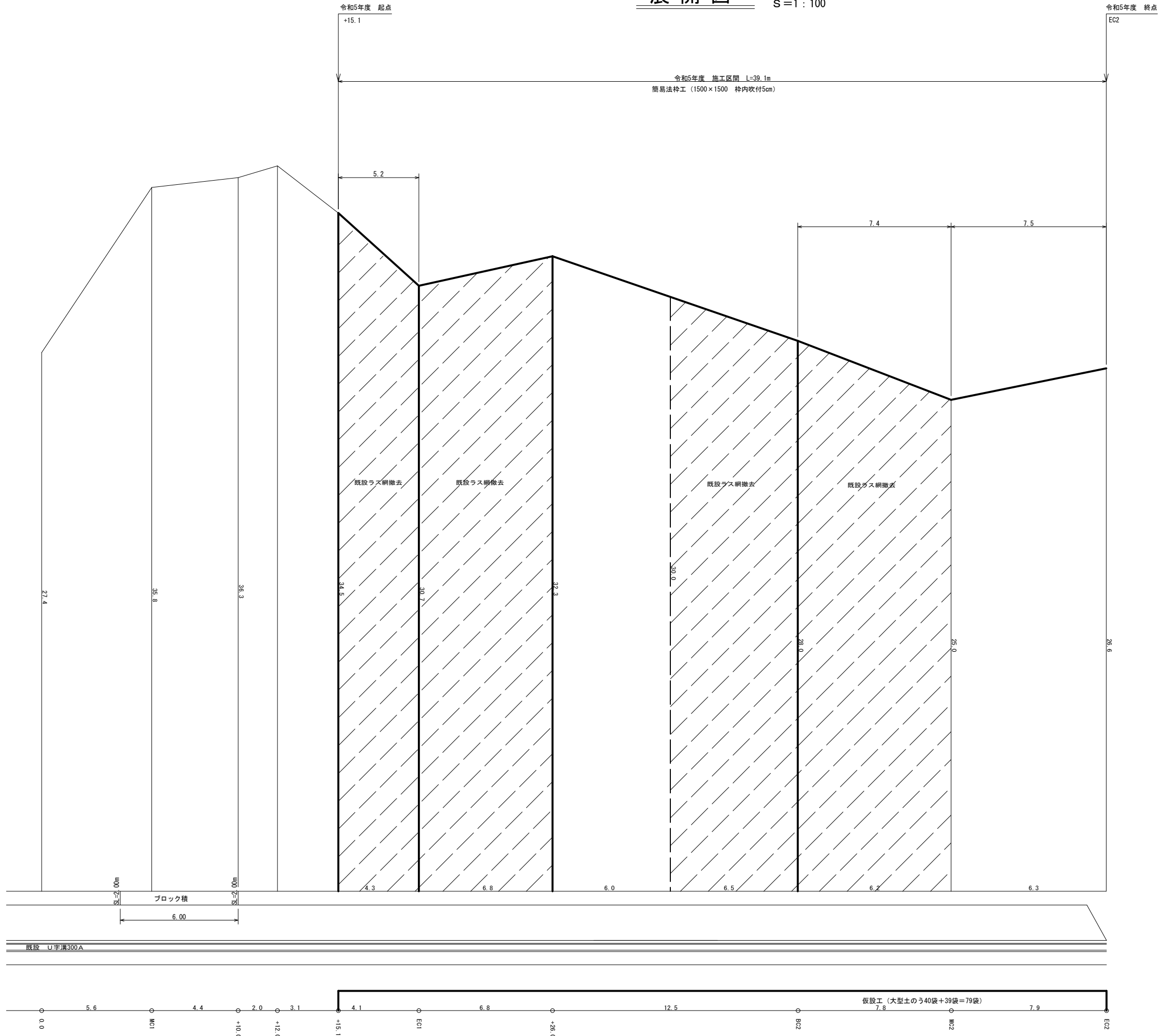


令和5年度 林道奈川安曇線A線 改良工事 実施

|      |                |      |              |              |
|------|----------------|------|--------------|--------------|
| 路線名  | 奈川安曇線A線        | 事業名  | 地方創生道整備推進交付金 | 事業           |
| 林道区分 | 幹線             | 級別区分 | 2種1級         | 設計速度 20 km/h |
| 年度   | 令和5年度          | 施工主体 | 松本市          |              |
| 名称   | 横断図 2 5 業中 3 番 |      |              |              |
| 施工地  | 松本市 安曇         | 縮尺   | 1:100        |              |
| 課長   | 係長             | 照査   | 設計           |              |

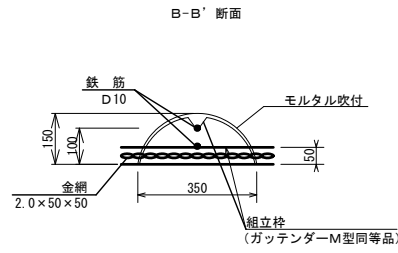
# 展開図

S = 1 : 100

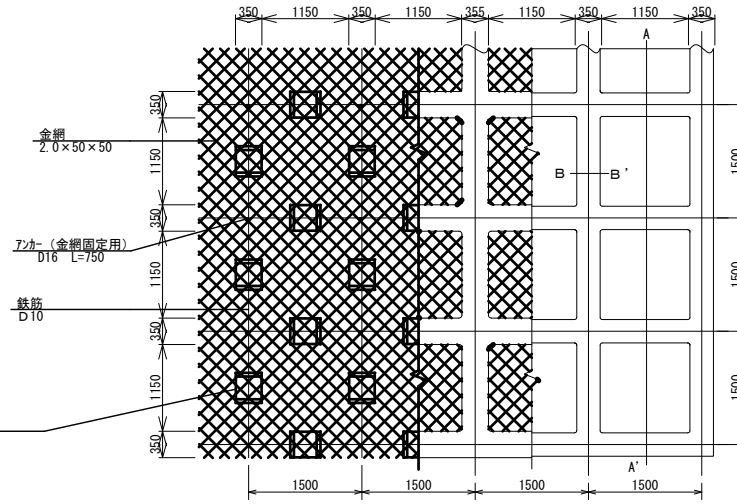


|      |         |      |                 |      |         |
|------|---------|------|-----------------|------|---------|
| 路線名  | 奈川安曇線A線 | 事業名  | 地方創生道整備推進交付金 事業 |      |         |
| 林道区分 | 幹線      | 級別区分 | 2種1級            | 設計速度 | 20 km/h |
| 年度   | 令和5年度   | 施工主体 | 松本市             |      |         |
| 名称   | 展開図     |      | 5               | 業中   | 4番      |
| 施工地  | 松本市 安曇  | 縮尺   | 1 : 100         |      |         |
| 課長   |         | 係長   |                 | 照査   | 設計      |

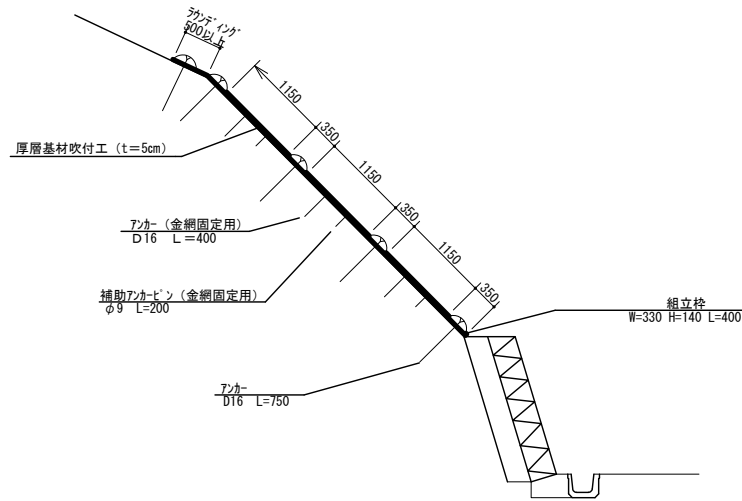
# 簡易法枠工詳細図 S=1:100



標準展開図



標準断面図 (A-A' 断面)



| 簡易法枠工        | 枠高150mm           | 100㎡当り |                |
|--------------|-------------------|--------|----------------|
| 名称           | 形状                | 数量     | 単位             |
| 金網           | 径2網目50×50         | 140    | ㎡              |
| アナーピン        | 長400mm 径16mm      | 30     | 本              |
| 補助アナーピン      | 長200mm 径9mm       | 150    | 本              |
| アナー          | D16 L=750mm       | 52     | 本              |
| 組立枠          | W=330 H=140 L=400 | 94     | 個              |
| 枠内シート        | H=150用            | 42.3   | 枚              |
| 法枠吹付工        | モルタル (簡易法枠工)      | 5.27   | m <sup>3</sup> |
| 枠内吹付工 (厚層基材) | 吹付厚5cm            | 55.90  | ㎡              |

令和5年度 林道奈川安曇線A線 改良工事 実施

|      |          |      |              |              |
|------|----------|------|--------------|--------------|
| 路線名  | 奈川安曇線A線  | 事業名  | 地方創生道整備推進交付金 | 事業           |
| 林道区分 | 幹線       | 級別区分 | 2種1級         | 設計速度 20 km/h |
| 年度   | 令和5年度    | 施工主体 | 松本市          |              |
| 名称   | 簡易法枠工詳細図 |      | 5            | 葉中 5番        |
| 施工地  | 松本市 安曇   | 縮尺   | 図示           |              |
| 課長   |          | 係長   | 照査           | 設計           |