मत्सुमोटो शहर जोखिम नक्शा ⑱

अजुमी

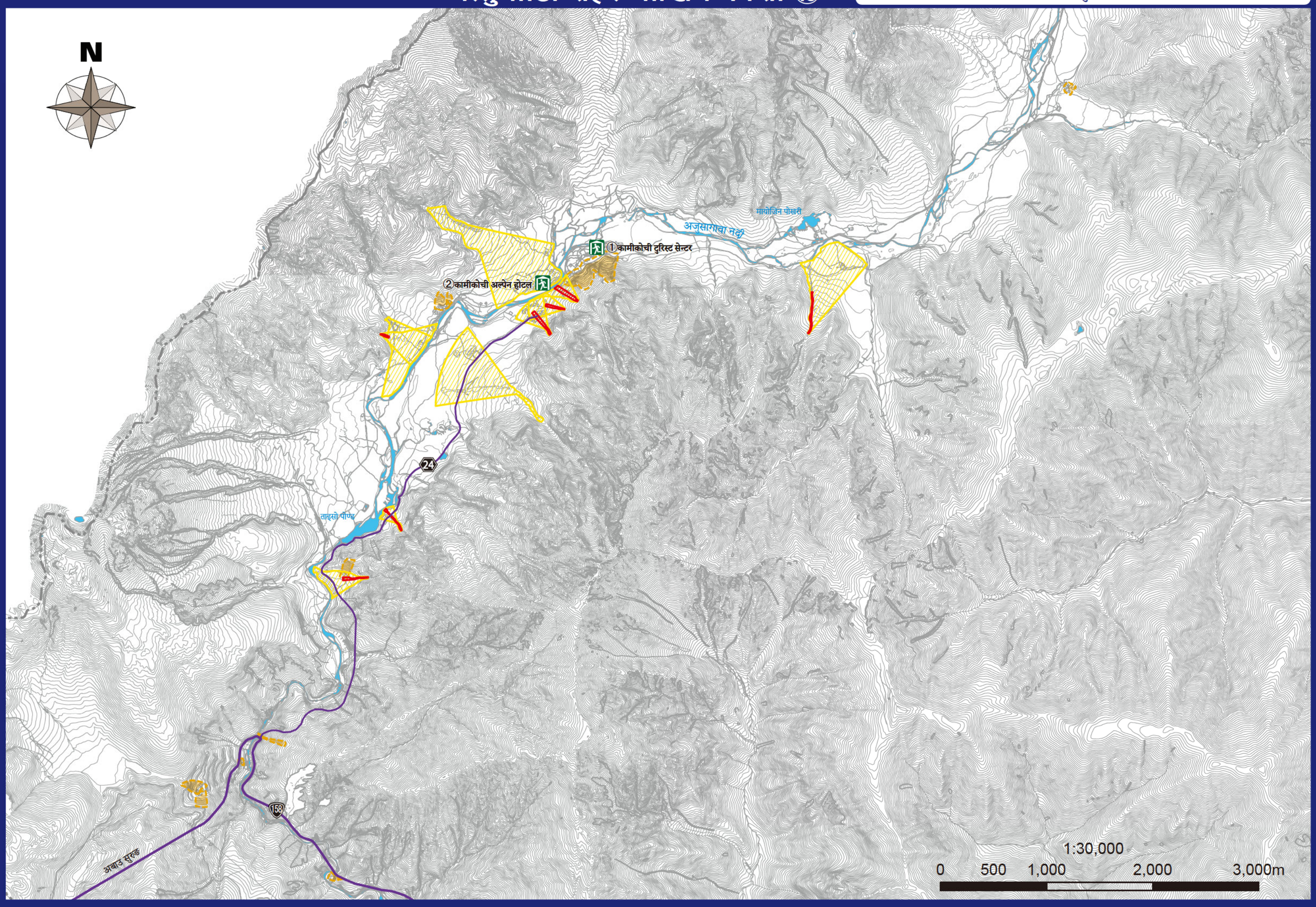

निकासी आश्रय निर्दिष्ट / निर्दिष्ट आपतकालीन निकासी साइटहरू

○ : भाग्न सम्भव छ　× : भाग्न असम्भव छ ।　— : स्थितिको आधारमा खुला

* मात्सुमोतो शहरको निर्दिष्ट निकासी केन्द्रले पनि तोकिएको आकस्मिक खाली स्थानका रूपमा कार्य गर्दछ।

नाम	ठेगाना	लक्षित गर्न असामान्य लक्षणको प्रकार	नाम	ठेगाना	लक्षित गर्न असामान्य लक्षणको प्रकार
		सेडिमेन्ट विपत्ति			सेडिमेन्ट विपत्ति
①कामीकोची टुरिस्ट सेन्टर	४४६८, अजुमी	×			
②कामीकोची अल्पेन होटल	४४६९-१, अजुमी	○ [दोस्रो तला र माथि]			

लिजेन्ड गर्नुहोस्

सेडिमेन्ट विपत्ति चेतावनी क्षेत्र

ढलान पतन: चेतावनी क्षेत्र / विशेष चेतावनी क्षेत्र

मलबे प्रवाह: चेतावनी क्षेत्र / विशेष चेतावनी क्षेत्र

पहिरो: चेतावनी क्षेत्र

निकासी आश्रय निर्दिष्ट
विपद्बाट भागेका बासिन्दालाई विपद्को जोखिम हटुनुभन्दा पहिले नै आवश्यक पर्दा वा विपद्का कारण घर जाउन नपाउने बासिन्दालाई अस्थायी रुपमा बस्न दिँदा स्थापना गर्नुपर्ने सुविधा।

निर्दिष्ट आपतकालीन निकासी साइटहरू
जब एक प्रकोप हुन्छ वा हुने सम्भावना हुन्छ,विपत्तिको खतराबाट उम्कने ठाउँ।

एक्सप्रेसवे　राष्ट्रिय मार्ग　पेफेक्चुरल मार्ग
रेलवे (JR)　रेलवे (निजी रेलवे)　नदीहरू र पानी क्षेत्रहरू
सक्रिय गल्ती (भरपर्दो स्थान)　सक्रिय गल्ती (स्थान अनिश्चित)
सक्रिय गल्ती (उपसच)　अनुमानित सक्रिय गल्ती　फ्लेक्सुरल विरुपण

सेडिमेन्ट विपत्ति के हो ?

सेडिमेन्ट विपत्ति हुन्, ढलान पतन, मलबेको प्रवाह, पहिरो।
तलछट विपद्, चुच्चे पहाड र हिमाली भेगभएका क्षेत्रमा पहिरो जान्छ।

ढलान पतन

वर्षा या भूकम्पका कारण जमिन खुकुलो हुँदा एकाएक ढलान ढल्ने एउटा घटना ।

मलबेको प्रवाह

एउटा यस्तो घटना जसमा पृथ्वी र बालुवाले पहाड वा नदीहरू बगाएर अत्यधिक वर्षाद्वारा उत्पन्न हुने पानीसँगसँगै बगाइन्छ।

पहिरो

भूमिगत पानीको प्रभावले गर्दा धेरै मात्रामा माटोको पिण्ड भीरबाट तल झर्ने घटना।

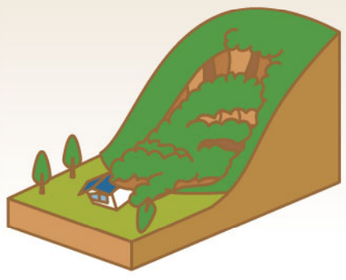

सेडिमेन्ट विपत्ति ओमेन घटना

सेडिमेन्ट विपत्ति हुनु अघि, ओमेन घटना हुन सक्छ।
यदि तपाईं ठाडो भित्ता वा पहाडको धाराको नजिक कुनै चट्टानमा बस्नुहुन्छ भने, खतरा छ भने कृपया तुरुन्त खाली गर्नुहोस्।
त्यो अवस्थामा, कृपया छिमेकमा कुरा गर्नुहोस्।
तपाईंको सुरक्षा सुनिश्चित गरेपछि, कृपया शहरमा सम्पर्क गर्नुहोस् र प्रकोप जानकारी प्रदान गर्नुहोस्।

ढलान पतन

- ढुंगा खस्छ
- चट्टानबाट पानीको मुहानहरू
- चट्टानमा क्र्याक

मलबेको प्रवाह

- पहाडबाट आवाज सुन्नुहोस
- पानी हिलो छ र ड्रिफ्टवुड मिसिएको छ
- वर्षाको निरन्तरता भए पनि नदीको पानीको सतह खस्दछ

पहिरो

- जमीनमा क्र्याक्स
- जमिन डुब्छ वा उठ्छ
- दलदल र इनारको पानी हिलो हुन्छ
- ढलानबाट पानी निस्किन्छ

सेडिमेन्ट विपत्ति चेतावनी क्षेत्र कस्तो छ ?

"नागानो प्रिफेक्चरले पहिरो प्रकोप को चेतावनी दिने क्षेत्रलाई सेडिमेन्ट डिजास्टर प्रिभेन्सन एक्टका आधारमा पहिरो को प्रकोपमा ध्यान दिनुपर्ने क्षेत्र तोकेको छ ।
भूस्खलन प्रकोप को चेतावनी क्षेत्रहरु को रूप मा ध्यान केन्द्रित गरेर समान रूप ले निर्दिष्ट गरिएको छ।
तलछट प्रकोप चेतावनी क्षेत्र को रूपमा पदनाम सीधा तलछट प्रकोपको जोखिम संकेत गर्दैन।"

ढलान पतन

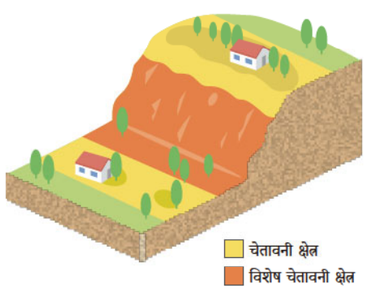

मलबेको प्रवाह

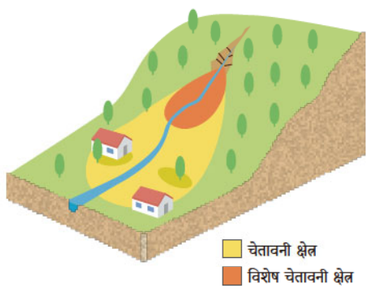

पहिरो

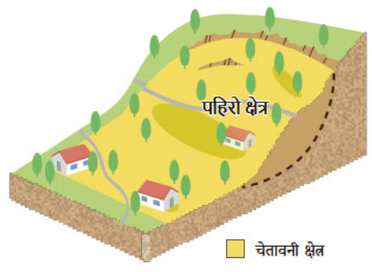

सेडिमेन्ट विपत्ति चेतावनी क्षेत्र
तलछट खतरा क्षेत्र (पहेंलो क्षेत्र)

सेडिमेन्ट विपत्ति विशेष चेतावनी क्षेत्र
भवनहरूमा क्षति हुने र त्यहाँका बासिन्दाहरूलाई ठूलो क्षति पुग्ने खतरा भएका क्षेत्रहरू (रातो क्षेत्र)

भवन निर्माण र लेनदेनको निर्माणमा उपायहरू
चेतावनी क्षेत्रमा, आवासीय जग्गा र निर्माण व्यवसाय अपरेटरले महत्त्वपूर्ण चीजहरूको व्याख्या गर्न बाध्य हुन्छ कि यो सावधानी क्षेत्रमा छ कि यो आवासीय भूमि वा भवन खरीद गर्दा वा बिक्री गर्दा।

•चेतावनी र निकास प्रणालीको स्थापना
विपद्का सूचनाहरु छिटो प्रसारण गर्न र उद्धार कार्य गर्न सकियोस् भनेर चेतावनी तथा उद्धार प्रणाली को स्थापना गरिनेछ । (मात्सुमोतो शहर)

•भवनहरूको संरचनात्मक नियमन
भवनको संरचना सुरक्षित छ वा छैन भनेर भवनले पुष्टि गर्यो। (मत्सुमोटो शहर)

•विशिष्ट विकास क्रियाकलापहरूका लागि अनुमति प्रणाली
आवासीय जग्गा को बिक्री का लागि विकास क्रियाकलापहरू र विशेष विचार आवश्यक व्यक्तिहरूको लागि सुविधाहरू निर्माण को लागि तिनीहरूले मानकहरू पालन गरेमा मात्र अनुमति दिइन्छ। (नागानो प्रिफेक्चर)

•भवन हरुको सरुवा को सिफारिस
स्थानान्तरण गर्ने सिफारिस आदि भवनहरूको मालिकलाई दिइन्छ जुन धेरै क्षतिग्रस्त हुने सम्भावना हुन्छ। (नागानो प्रिफेक्चर)