松本市危險地圖 ⑱

安曇

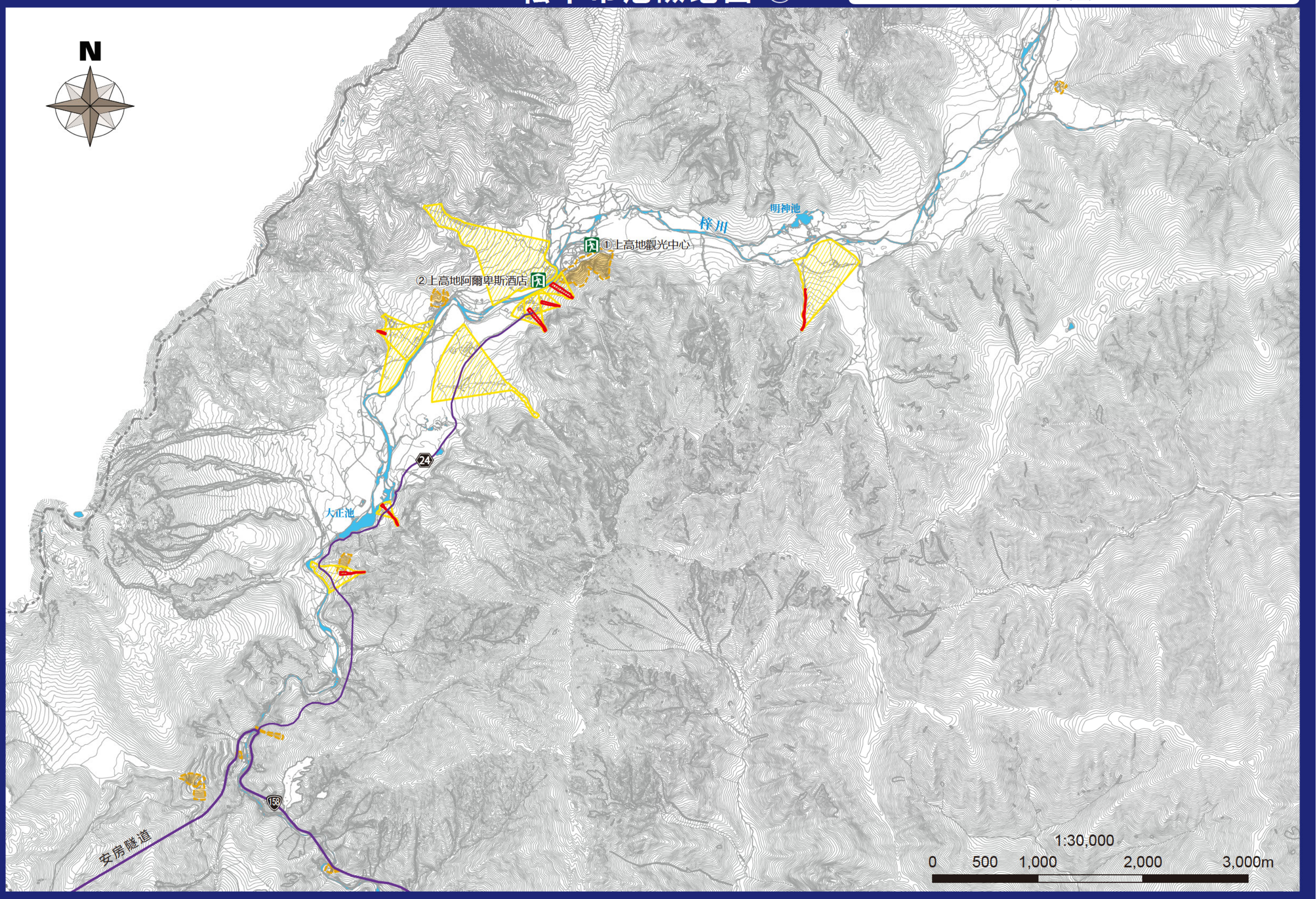

指定避難所、指定緊急避難場所一覽表

○：可避難　×：不可避難　－：根據狀況開設
※松本市的“指定避難所”也是“指定緊急避難場所”。

名稱	地址	對象異常現象的種类	名稱	地址	對象異常現象的種类
		泥沙災害			泥沙災害
①上高地觀光中心	安曇4468	×			
②上高地阿爾卑斯酒店	安曇4469-1	○【2樓以上】			

圖例

泥沙災害警戒區域

陡坡崩塌：警戒區域、特別警戒區域
泥石流：警戒區域、特別警戒區域
地滑：警戒區域

指定避難所　有災害危險，讓避難的居民等在災害的危險性消失前必要的時間停留的情況，或因災害而不能回家的居民等暫時滯留的情況下開設的設施
指定緊急避難場所　發生災害或可能發生災害時，為了躲避危險的避難場所
高速公路　國道　縣道
鐵路 (JR)　鐵道 (私鐵)　河川、水域
活斷層 (位置確定)　活斷層 (位置不確定)
活動斷層 (浸沒部分)　推定活動斷層　撓曲變形

什麼是泥沙災害

沙土災害是指陡坡崩塌、泥石流、地滑，發生在坡度大的山、山崖、溪流的地區。

陡坡崩塌

由於降雨和地震等的影響，地基鬆動，斜面突然崩塌的現象

泥石流

構成山川的沙土因大雨等產生的大量的水一起激烈地被沖走的現象

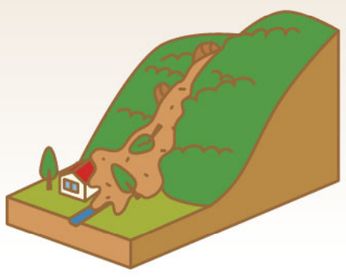

地滑

受地下水等的影響，構成坡面的土塊向坡面下方大幅度滑出的現象

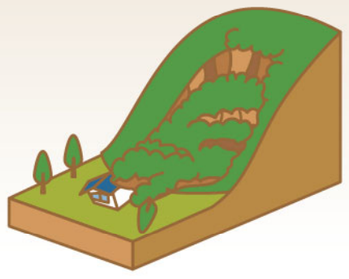

泥沙災害前兆現象

在泥石流災害發生之前，有時會看到前兆現象。住在陡坡和山崖的溪流附近的人，因為前兆現像等感到危險的話，請馬上避難。
那時，請跟鄰居打招呼。
確保安全之後，請聯繫市裡提供災害信息。

陡坡崩塌

- 小石頭掉下來了
- 水從山崖湧出來
- 山崖出現了裂紋

泥石流

- 山鳴
- 水渾濁，流木混雜
- 雨下個不停，河水卻在下降

地滑

- 地面上出現裂縫
- 地面陷落、隆起
- 沼澤和井水渾濁
- 水從斜坡上噴出

什麼是與沈積物有關的災難警告區？

長野縣根據沙土災害防止法，作為需要注意沙土災害的區域指定了沙土災害警戒區域。
泥沙災害警戒區域是著眼於傾斜地的形態，一律指定的區域。
被指定為區域並不是直接表示泥石流災害的危險性。

陡坡崩塌

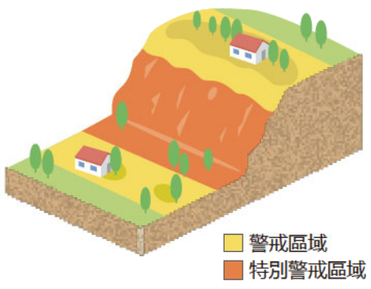

泥石流

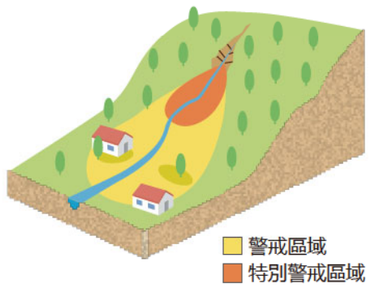

地滑

泥沙災害警戒區域
可能發生與沈積物有關的災害的區域 (黃區)

泥沙災害特別警戒區
泥沙災害警戒區內建築物損壞，可對居民造成嚴重危害的區域 (紅區)

住宅建築交易中的措施
在警戒區域，住宅用地建築物交易商在買賣該住宅用地或建築物時，有義務就是警戒區域內的意思進行重要事項說明。

●完善警戒避難體制
計劃建立警告疏散系統，以便盡快傳輸災害信息和疏散 (松本市)

●建築物的構造限制
建築物的構造是否安全要進行建築物確認 (松本市)

●針對特定開發行為的許可製
僅允許根據標準 (長野縣) 開發住宅用地銷售和建造需要考慮的設施的開發活動

●建築物的遷移勸告
對於可能發生重大損壞的建築物的所有者，計劃搬遷等建議 (長野縣)