松本市危险地图 ⑱

安昙

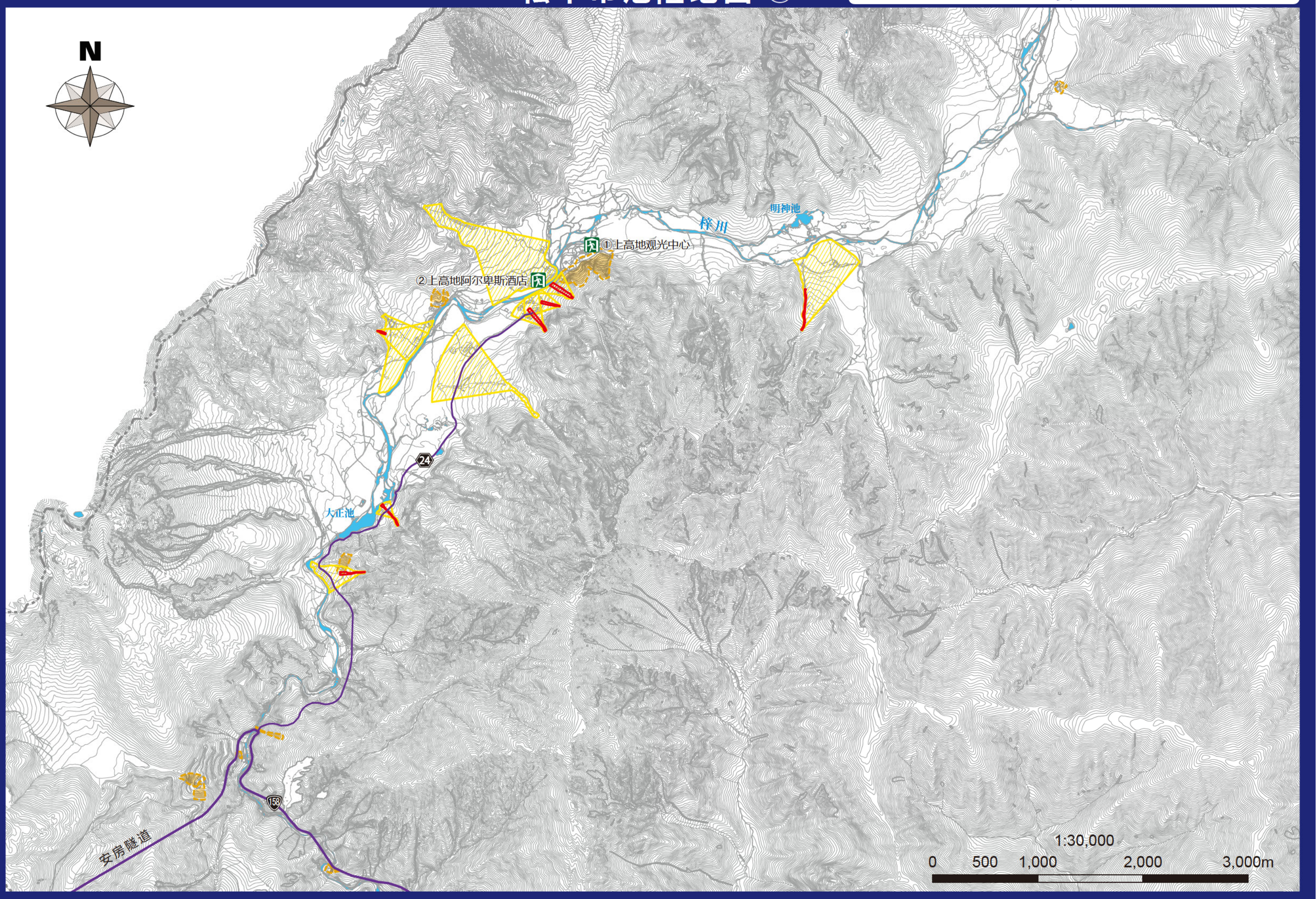

指定避难所、指定紧急避难场所一览表

○：可避难　×：不可避难　—：根据状况开设
※松本市的“指定避难所”也是“指定紧急避难场所”。

名称	地址	对象异常现象的种类
		泥沙灾害
①上高地观光中心	安昙4468	×
②上高地阿尔卑斯酒店	安昙4469-1	○【2楼以上】

名称	地址	对象异常现象的种类
		泥沙灾害

图例

泥沙灾害警戒区域

陡坡崩塌：警戒区域、特别警戒区域
泥石流：警戒区域、特别警戒区域
地滑：警戒区域

指定避难所　有灾害危险，让避难的居民等在灾害的危险性消失前必要的时间停留的情况，或因灾害而不能回家的居民等暂时滞留的情况下开设的设施
指定紧急避难场所　发生灾害或可能发生灾害时，为了躲避危险的避难场所

高速公路　国道　县道
铁路 (JR)　铁道 (私铁)　河川、水域
活断层 (位置确定)　活断层 (位置不确定)
活动断层 (浸没部分)　推定活动断层　挠曲变形

什么是泥沙灾害

沙土灾害是指陡坡崩塌、泥石流、地滑，发生在坡度大的山、山崖、溪流的地区。

陡坡崩塌

由于降雨和地震等的影响，地基松动，斜面突然崩塌的现象

泥石流

构成山川的沙土因大雨等产生的大量的水一起激烈地被冲走的现象

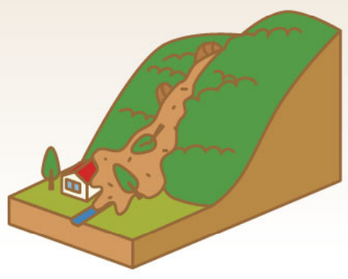

地滑

受地下水等的影响，构成坡面的土块向坡面下方大幅度滑出的现象

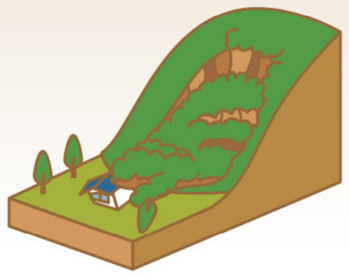

泥沙灾害前兆现象

在泥石流灾害发生之前，有时会看到前兆现象。住在陡坡和山崖的溪流附近的人，因为前兆现象等感到危险的话，请马上避难。
那时，请跟邻居打招呼。
确保安全之后，请联系市里提供灾害信息。

陡坡崩塌

- 小石头掉下来了
- 水从山崖涌出来
- 山崖出现了裂纹

泥石流

- 山鸣
- 水浑浊，流木混杂。
- 雨下个不停，河水却在下降

地滑

- 地面上出现裂缝
- 地面陷落、隆起。
- 沼泽和井水浑浊
- 水从斜坡上喷出

什么是与沉积物有关的灾难警告区？

长野县根据沙土灾害防止法，作为需要注意沙土灾害的区域指定了沙土灾害警戒区域。
泥沙灾害警戒区域是着眼于倾斜地的形态，一律指定的区域。
被指定为区域并不是直接表示泥石流灾害的危险性。

陡坡崩塌

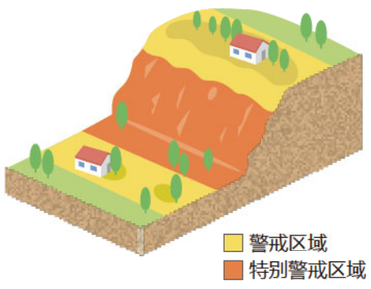

泥石流

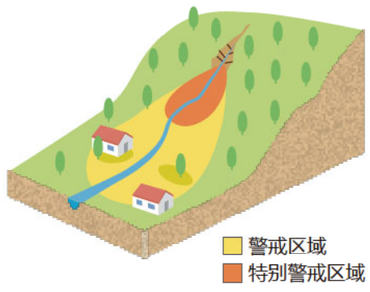

地滑

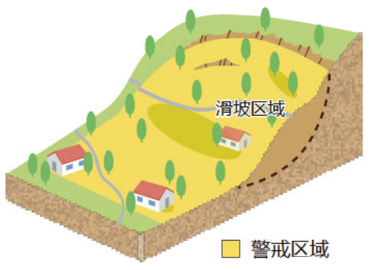

泥沙灾害警戒区域
可能发生与沉积物有关的灾害的区域 (黄区)

土砂灾害特别警戒区域
泥沙灾害警戒区内建筑物损坏，可对居民造成严重危害的区域 (红区)

住宅建筑交易中的措施
在警戒区域，住宅用地建筑物交易商在买卖该住宅用地或建筑物时，有义务就是警戒区域内的意思进行重要事项说明。

●完善警戒避难体制
计划建立警告疏散系统，以便尽快传输灾害信息和疏散 (松本市)

●建筑物的构造限制
建筑物的构造是否安全要进行建筑物确认 (松本市)

●针对特定开发行为的许可制
仅允许根据标准 (长野县) 开发住宅用地销售和建造需要考虑的设施的开发活动

●建筑物的迁移劝告
对于可能发生重大损坏的建筑物的所有者，计划搬迁等建议 [长野县]