แผนที่อันตรายของเมืองมัตสึโมโตะ ⑱

อาซูมิ

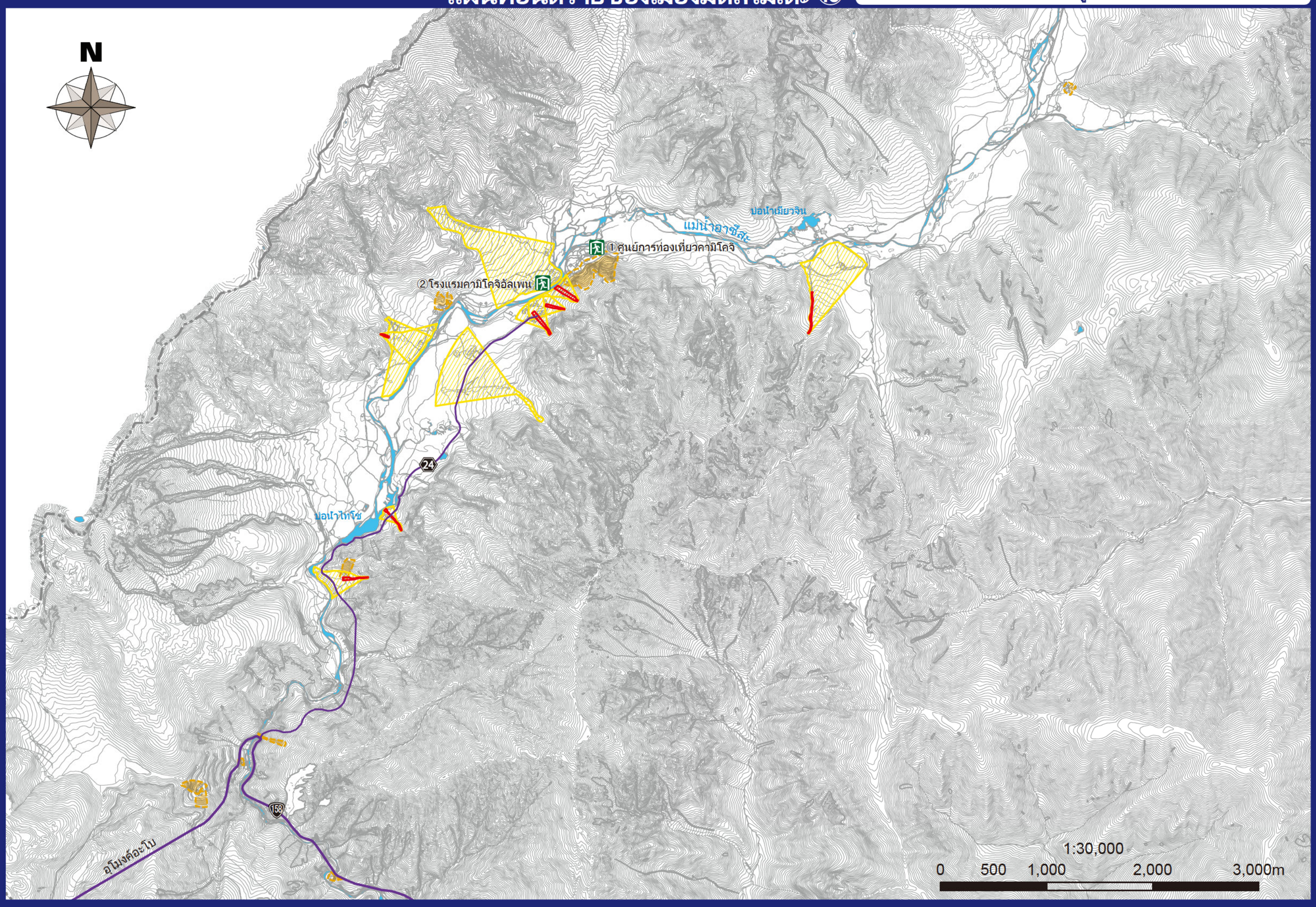

ที่หลบภัยที่กำหนด / กำหนดสถานที่อพยพฉุกเฉิน

○ : โซนระมัดระวัง ✕ : ไม่ใช่ เพื่ออพยพ –: เปิดขึ้นอยู่กับสถานการณ์ *"พื้นที่อพยพที่กำหนด" ในเมืองมัตสึโมโตะยังทำหน้าที่เป็น "พื้นที่อพยพฉุกเฉินที่กำหนด" ด้วย

ชื่อ	ที่อยู่	ประเภทของภัยพิบัติที่ครอบคลุม	ชื่อ	ที่อยู่	ประเภทของภัยพิบัติที่ครอบคลุม
		ภัยพิบัติจากตะกอน			ภัยพิบัติจากตะกอน
① ศูนย์การท่องเที่ยวคามิโคจิ	4468, อาซูมิ	×			
② โรงแรมคามิโคจิอัลเพน	4469-1, อาซูมิ	○【ชั้น 2 ขึ้นไป】			

คำอธิบายของสัญลักษณ์

พื้นที่เตือนภัยพิบัติจากตะกอนดิน

ทางลาดชันถล่ม: พื้นที่เตือน / พื้นที่เตือนพิเศษ
การไหลของเศษขยะ: พื้นที่เตือน / พื้นที่เตือนพิเศษ
พื้นลื่น: พื้นที่เตือน

ที่หลบภัยที่กำหนด
สิ่งอำนวยความสะดวกที่จะเปิดเมื่อผู้อยู่อาศัยที่อพยพเนื่องจากความเสี่ยงจากภัยพิบัติได้รับอนุญาตให้อยู่ได้นานเท่าที่จำเป็นจนกว่าความเสี่ยงจากภัยพิบัติจะหายไปหรือเมื่อผู้อยู่อาศัยที่ไม่สามารถกลับบ้านเนื่องจากภัยพิบัติได้ชั่วคราว

กำหนดสถานที่อพยพฉุกเฉิน
สถานที่หลบภัยที่จะหลบหนีจากภัยพิบัติ หากเกิดหรือมีแนวโน้มที่จะเกิดขึ้น

ทางหลวง / ทางหลวงแผ่นดิน / ถนนพรีเฟกเตอร์
ทางรถไฟ (JR) / รถไฟ (รถไฟเอกชน) / แม่น้ำ / พื้นที่น้ำ
ความผิดพลาดที่ใช้งานอยู่ (ตำแหน่งคงที่) / ความผิดพลาดที่ใช้งานอยู่ (ตำแหน่งไม่แน่นอน)
ความผิดปกติที่ใช้งานอยู่ (ส่วนที่จมอยู่ใต้น้ำ) / ข้อผิดพลาดที่ใช้งานอยู่โดยประมาณ / การเปลี่ยนรูปดัดงอ

ภัยพิบัติจากตะกอนคืออะไร?

ภัยพิบัติจากตะกอนคือ ทางลาดชันถล่ม, ไหลของเศษเล็กเศษน้อย และ พื้นลื่น ถล่ม มันเกิดขึ้นบนเนินเขาสูงชัน, หน้าผา, และลำธารภูเขา.

ทางลาดชันถล่ม

ปรากฏการณ์ที่ทางลาดถล่มกระทันหันเนื่องจากการคลายตัวของดินที่เกิดจากฝนหรือแผ่นดินไหว

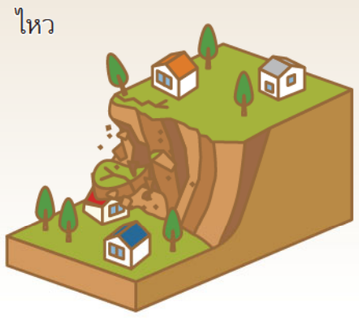

การไหลของเศษขยะ

ปรากฏการณ์ที่ดินและทรายที่ประกอบเป็นภูเขาหรือแม่น้ำถูกพัดพาไปพร้อมกับน้ำปริมาณมากที่เกิดจากฝนตกหนัก

พื้นลื่น

ปรากฏการณ์มวลดินปริมาณมากไถลลงมาตามทางลาดเนื่องจากอิทธิพลของน้ำบาดาล

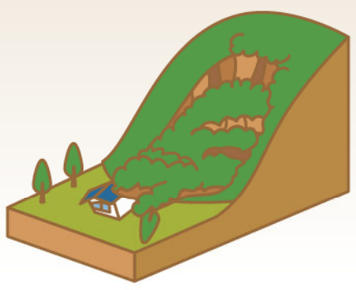

ปรากฏการณ์ลางสังหรณ์ของภัยพิบัติจากตะกอนดิน

ก่อนเกิดภัยตะกอนอาจมีป้ายบอก หากคุณอาศัยอยู่ใกล้ทางลาดชันหรือลำธารบนภูเขาบนหน้าผา โปรดอพยพทันทีหากรู้สึกอันตรายจากปรากฏการณ์เตือน
ในกรณีดังกล่าวโปรดแจ้งให้เพื่อนบ้านทราบ หลังจากรักษาความปลอดภัยแล้ว

ทางลาดชันถล่ม

- ก้อนกรวดกำลังร่วงหล่น
- น้ำพุจากหน้าผา
- รอยแตกบนหน้าผา

การไหลของเศษขยะ

- ได้ยินเสียงจากภูเขา
- น้ำกลายเป็นโคลนและเศษไม้ที่ลอยอยู่
- ระดับน้ำในแม่น้ำลดลงทั้งๆ ที่ฝนยังคงตกอยู่

พื้นลื่น

- รอยแตกบนพื้น
- พื้นดินตกต่ำหรือยกขึ้น
- น้ำในหนองน้ำและบ่อน้ำกลายเป็นโคลน
- น้ำพัดออกมาจากทางลาด

เกี่ยวกับพื้นที่เตือนภัยพิบัติจากตะกอนดิน

ตามพระราชบัญญัติการป้องกันภัยพิบัติจากตะกอน จังหวัดนากาโนะได้กำหนดให้พื้นที่เตือนภัยพิบัติจากตะกอนเป็นพื้นที่ที่ต้องการให้ความสนใจต่อภัยพิบัติจากตะกอน พื้นที่เตือนภัยพิบัติจากตะกอนตะกอนถูกกำหนดอย่างสม่ำเสมอโดยเน้นที่รูปแบบของความลาดชัน
การกำหนดให้เป็นพื้นที่เตือนภัยพิบัติเกี่ยวกับตะกอนไม่ได้บ่งบอกถึงความเสี่ยงของภัยพิบัติจากตะกอนโดยตรง

ทางลาดชันถล่ม

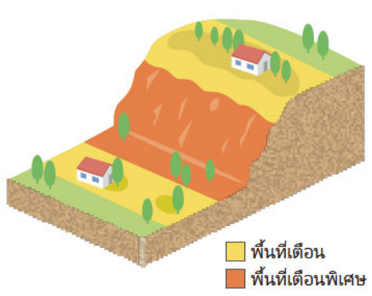

การไหลของเศษขยะ

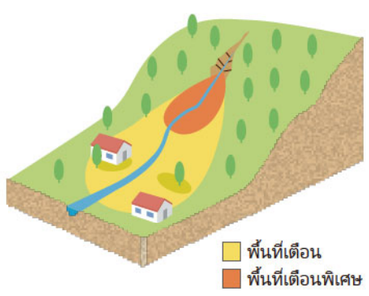

พื้นลื่น

พื้นที่เตือน ภัยพิบัติจากตะกอน
พื้นที่อันตรายจากตะกอนดิน (โซนสีเหลือง)

ภัยพิบัติจากตะกอน พื้นที่เตือนภัยพิเศษ
พื้นที่เตือนภัยพิบัติจากตะกอนดินที่มีความเสี่ยงต่อความเสียหายต่ออาคารและอันตรายร้ายแรงต่อผู้อยู่อาศัย (โซนสีแดง)

มาตรการในธุรกิจนายหน้าอสังหาริมทรัพย์

ในเขตหวงห้าม เมื่อผู้ประกอบธุรกิจกลุ่มอาคารและอาคารซื้อหรือขายส่วนอาคารหรืออาคารผู้ประกอบธุรกิจกลุ่มอาคารและอาคารจำเป็นต้องอธิบายเรื่องสำคัญให้มีผลว่าชุดอาคารหรืออาคารอยู่ในเขตหวงห้าม พื้นที่.

- **การจัดตั้งระบบเตือนภัยและอพยพ**
  จะมีการจัดตั้งระบบเตือนภัยและการอพยพเพื่อให้สามารถส่งข้อมูลภัยพิบัติและการอพยพทำได้อย่างรวดเร็ว (เมืองมัตสึโมโตะ)
- **ระเบียบโครงสร้างของอาคาร**
  อาคารได้รับการยืนยันว่าโครงสร้างของอาคารปลอดภัยหรือไม่ (เมืองมัตสึโมโตะ)
- **ระบบอนุญาตสำหรับกิจกรรมการพัฒนาเฉพาะ**
  กิจกรรมการพัฒนาเพื่อขายที่ดินที่อยู่อาศัยและการก่อสร้างสิ่งอำนวยความสะดวกสำหรับบุคคลที่ต้องได้รับการพิจารณาเป็นพิเศษจะได้รับอนุญาตเฉพาะเมื่อปฏิบัติตามมาตรฐานเท่านั้น (จังหวัดนากาโน่)
- **คำแนะนำการย้ายอาคาร**
  ข้อเสนอแนะในการย้าย ฯลฯ มีให้กับเจ้าของอาคารที่มีแนวโน้มจะได้รับความเสียหายอย่างมาก (จังหวัดนากาโน่)