No caso de chuva forte que ocorre uma vez a cada 100 anos (escala planejada)

Mapa de perigos da cidade de Matsumoto ⑬

Azusagawa・Hata

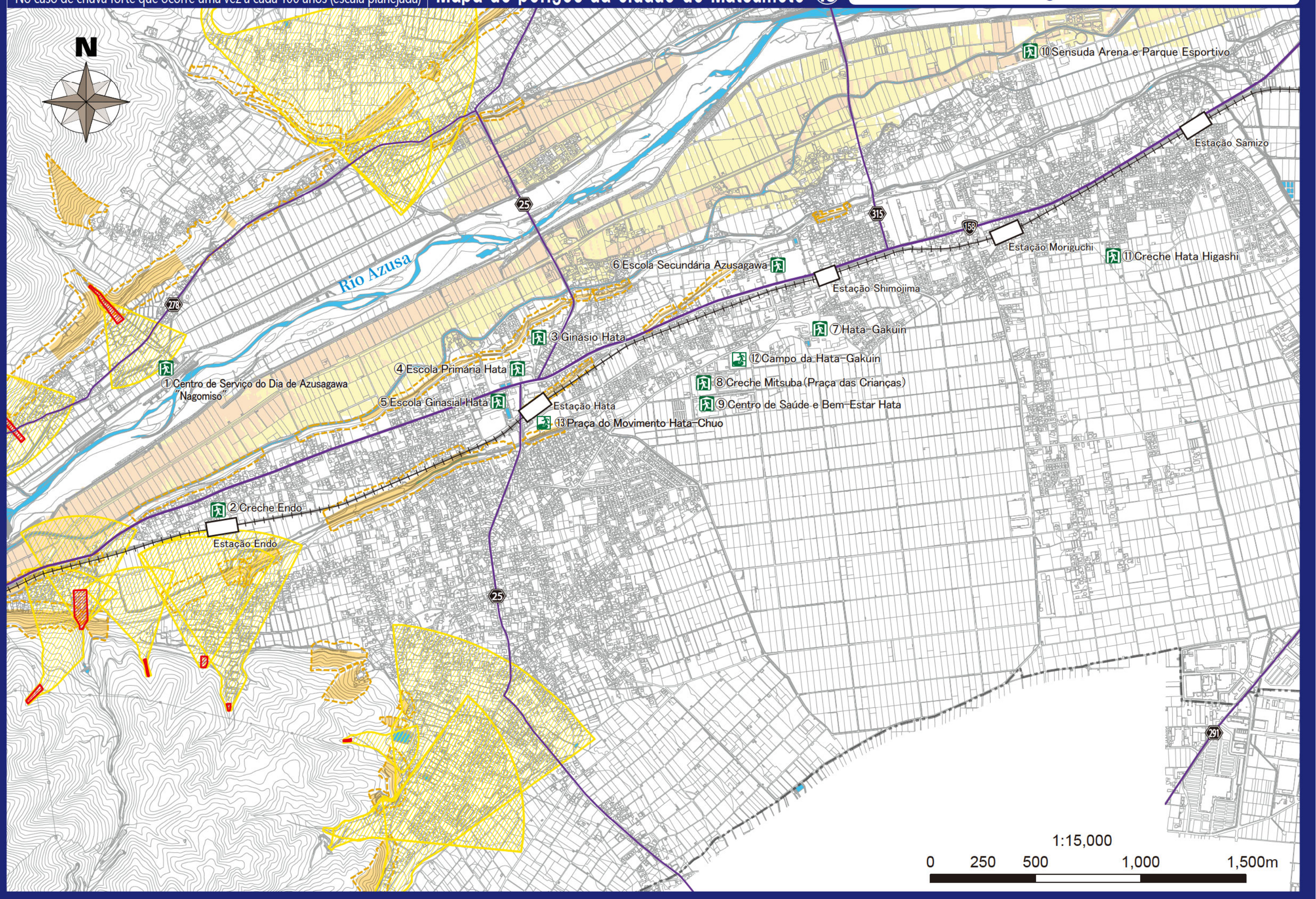

No caso de chuva forte que ocorre cerca de uma vez em 1000 anos (escala máxima prevista)

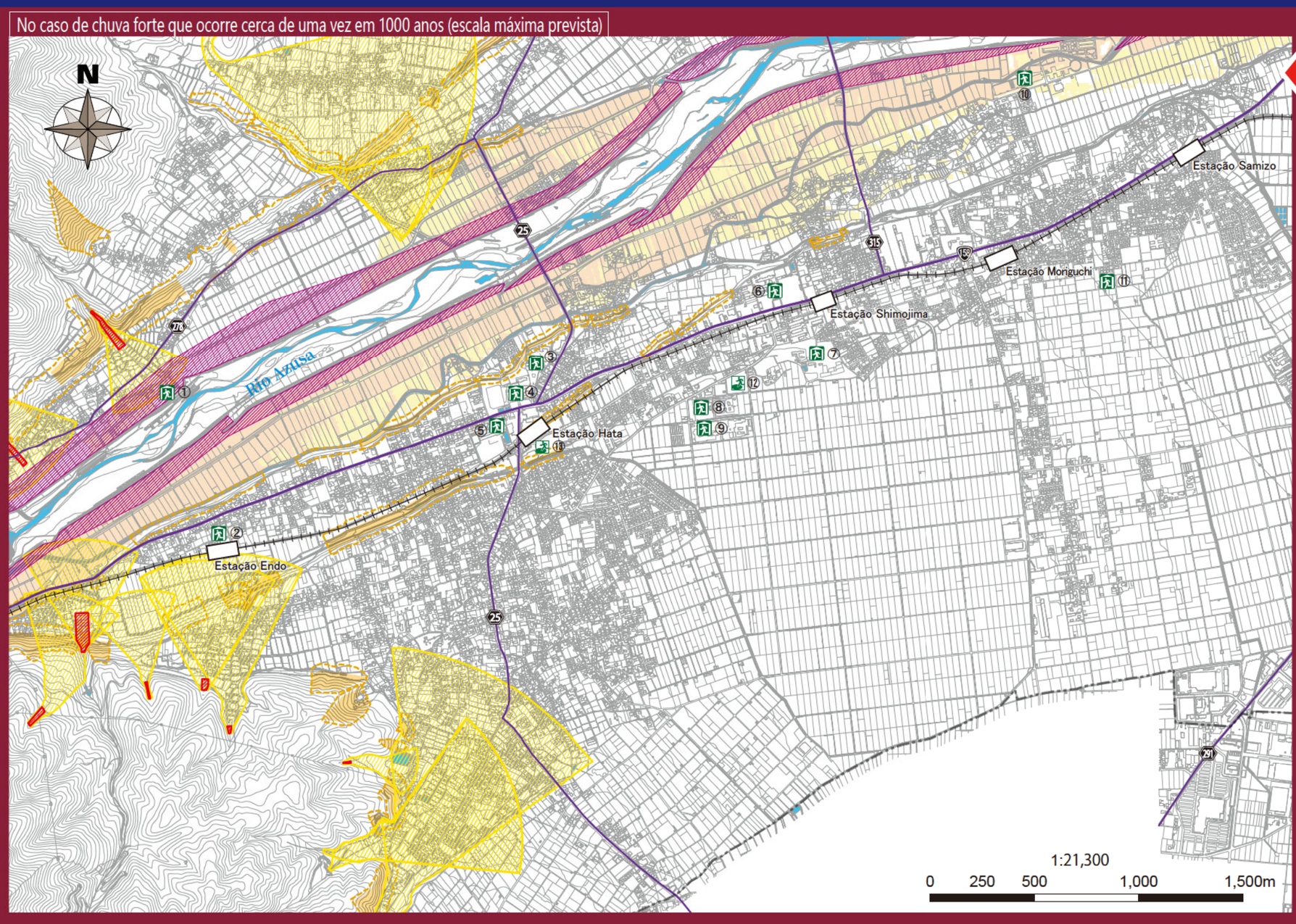

A cidade de Matsumoto é baseada em um sistema de evacuação assumindo uma escala planejada de inundação (figura acima). No entanto, dependendo da situação das chuvas, a cidade pode mudar para um sistema de evacuação para uma escala máxima assumida de inundação (figura à esquerda), portanto, preste atenção suficiente às informações no mapa de perigo

Lenda

Zona de inundação (profundidade de inundação)

Nova suposição de inundação
(Rio Narai, Rio Tagawa, Rio Susuki, Rio Meatoba, Rio Ushibuse, Rio Kusari, Rio Mimasawa, Rio Kosobe, Rio Azusa)

- 10.0m ou mais
- 5.0 m ou mais e menos que 10.0 m
- 3.0 m ou mais e menos que 5.0 m
- 0.5 m ou mais e menos que 3.0 m
- Menos de 0.5m

Suposição de inundação convencional
(Rio Daimonzawa, Rio Nishi-daimonzawa, Rio Yugawa, Rio Izumi, Rio Shiozawa)

- 5.0m ou mais
- 2.0 m ou mais e menos que 5.0 m
- 1.0 m ou mais e menos que 2.0 m
- 0.5 m ou mais e menos que 1.0 m
- Menos de 0.5m

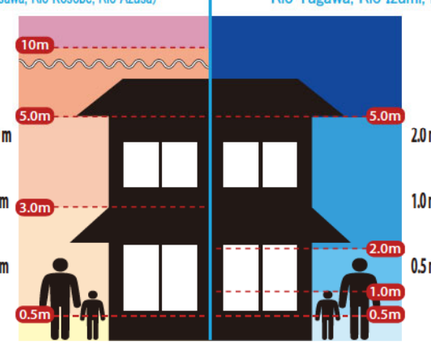

Áreas de inundação, como casas desabadas (erosão da margem do rio)

Áreas de inundação, como casas desabadas (fluxo de inundação)

Área de alerta de desastre de sedimentos

Colapso de encosta íngreme: Área de alerta; Área de alerta especial

Fluxo de detritos: Área de alerta; Área de alerta especial

Deslizamento de terra: Área de alerta

Abrigo de evacuação designado
Uma instalação que é estabelecida quando os residentes que evacuaram devido ao risco de um desastre permanecem o tempo necessário até que o risco de um desastre desapareça ou quando os residentes que ficaram impossibilitados de retornar para suas casas devido a um desastre permanecem temporariamente.

Locais designados para evacuação de emergência
Um local de refúgio para escapar do perigo de um desastre, se ocorrer ou tiver probabilidade de ocorrer.

- via Expressa
- Rota nacional
- Rota peefetural
- Ferrovia (JR)
- Ferrovia (ferrovia privada)
- Rios e áreas de água
- Falha ativa (localização confiável)
- Falha ativa (localização incerta)
- Falha ativa (subsuperfície)
- Estimativa de falha ativa
- Deformação flexural

Abrigos de evacuação designados / Locais designados para evacuação de emergência

○: Sim para evacuar ×: Não para evacuar −: Aberto, dependendo da situação

*A "área designada para evacuação" na cidade de Matsumoto também serve como "área designada para evacuação de emergência".

Nome	Endereço	Tipos de desastres cobertos: Taxa de inundação (de uma vez a cada 100 anos)	Taxa de inundação (de uma vez a cada 1000 anos)	Desastre de sedimentos
① Centro de Serviço do Dia de Azusagawa "Nagomiso"	379-1, Azusagawa-Ueno	○	×	×
② Creche Endo	4179, Hata	○	○	○
③ Ginásio Hata	10098-1, Hata	○	○	×Kendo Hall ○Ginásio
④ Escola Primária Hata	10286-1, Hata	○	○	×Auditório ○Pátio da escola, ginásio, edifício escolar
⑤ Escola Ginasial Hata	10145-1, Hata	○	○	○
⑥ Escola Secundária Azusagawa	10000-1, Hata	○	○	○
⑦ Hata-Gakuin	4417, Hata	○	○	○
⑧ Creche Mitsuba (Praça das Crianças)	6861, Hata	○	○	○
⑨ Centro de Saúde e Bem-Estar Hata	6908-1, Hata	○	○	○
⑩ Sensuda Arena e Parque Esportivo	230-1, Hata	×	×	○
⑪ Creche Hata Higashi	8128-1, Hata	○	○	○

Nome	Endereço	Tipos de desastres cobertos: Taxa de inundação (de uma vez a cada 100 anos)	Taxa de inundação (de uma vez a cada 1000 anos)	Desastre de sedimentos
⑫ Campo da Hata-Gakuin	4417-9, Hata	○	○	○
⑬ Praça do Movimento Hata-Chuo	4417-178, Hata	○	○	×