松本市の位置

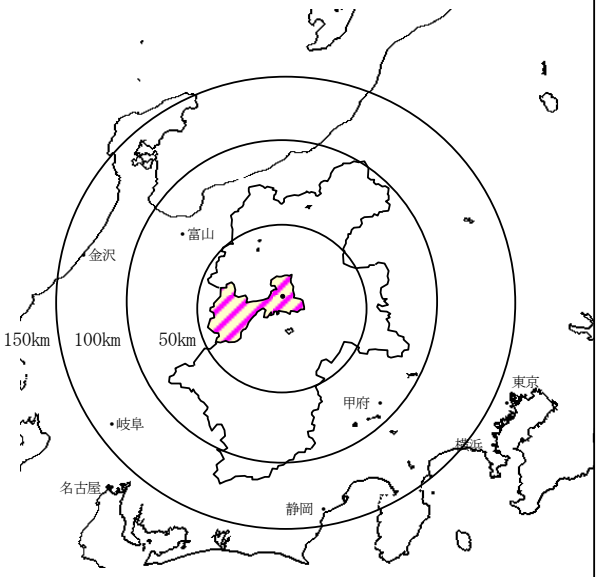

■ 面積
978.47 ㎢

■ 広さ
東西　52.2 km
南北　41.3 km

■ 標高
592.21m

■ 北緯
36°　14′　17″

■ 東経
137°　58′　19″

（基準　松本市役所）

27年の気温と降水量の変化

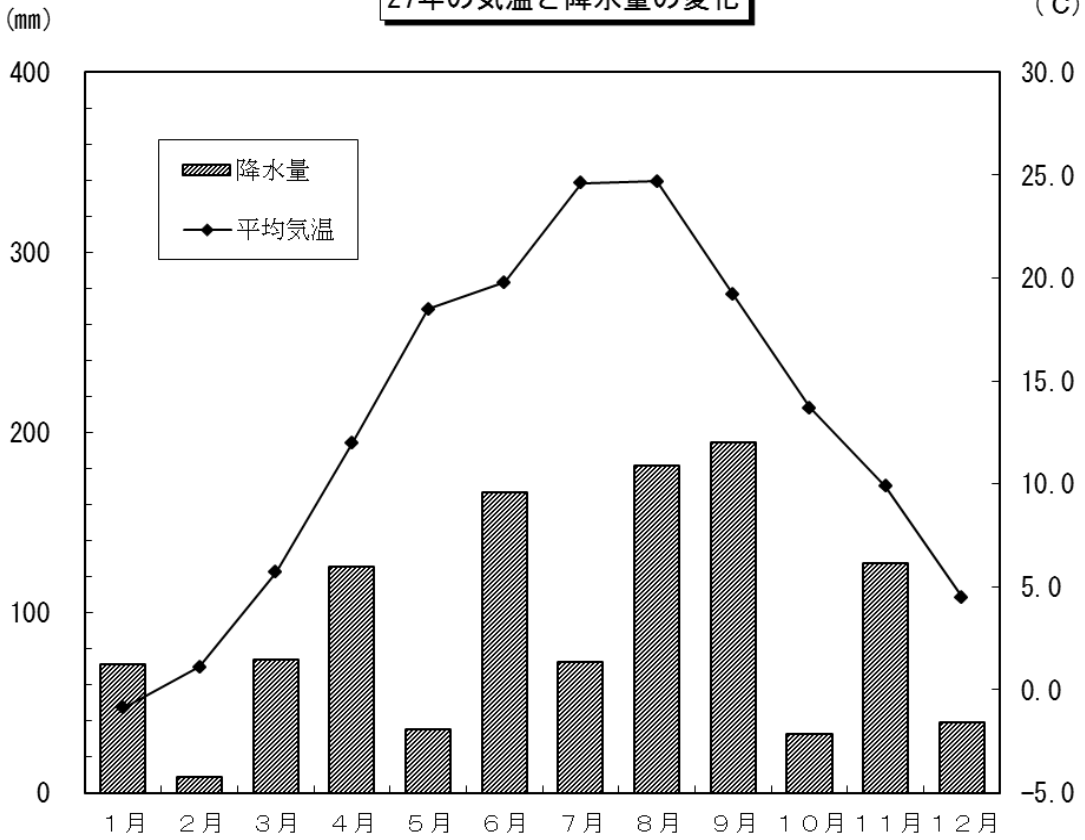

地 目 別 土 地 面 積

（平成27年1月1現在）

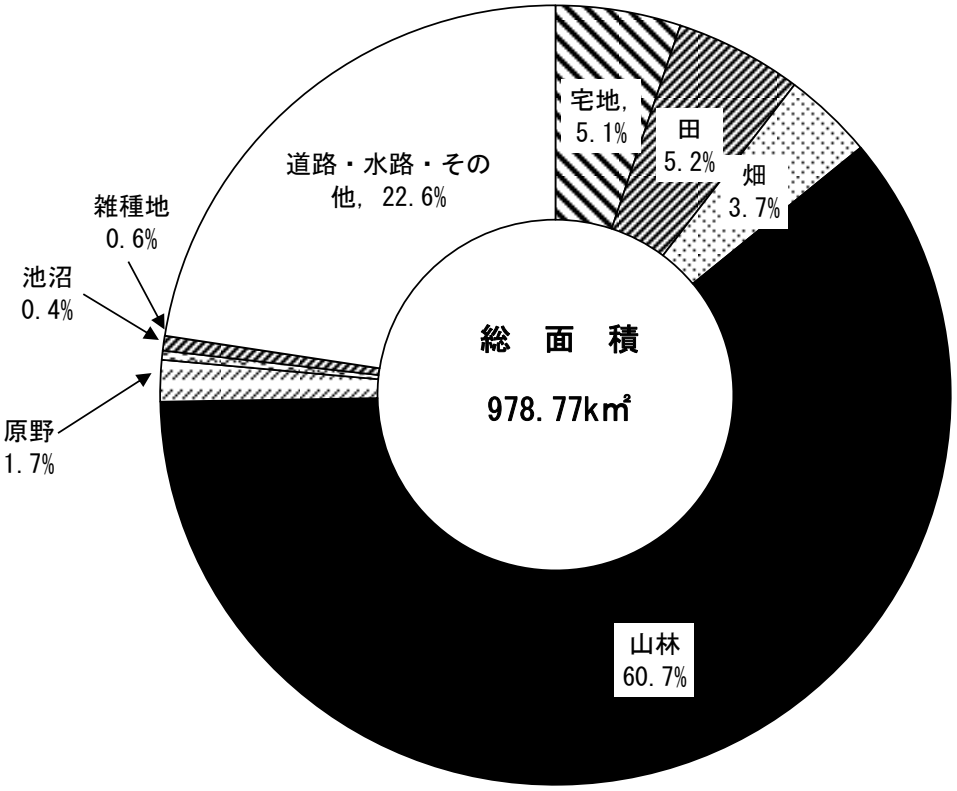

松本市の年齢別人口

（平成27年10月1日 現在　登録人口）

総数　241,890人
男　118,449人
女　123,441人

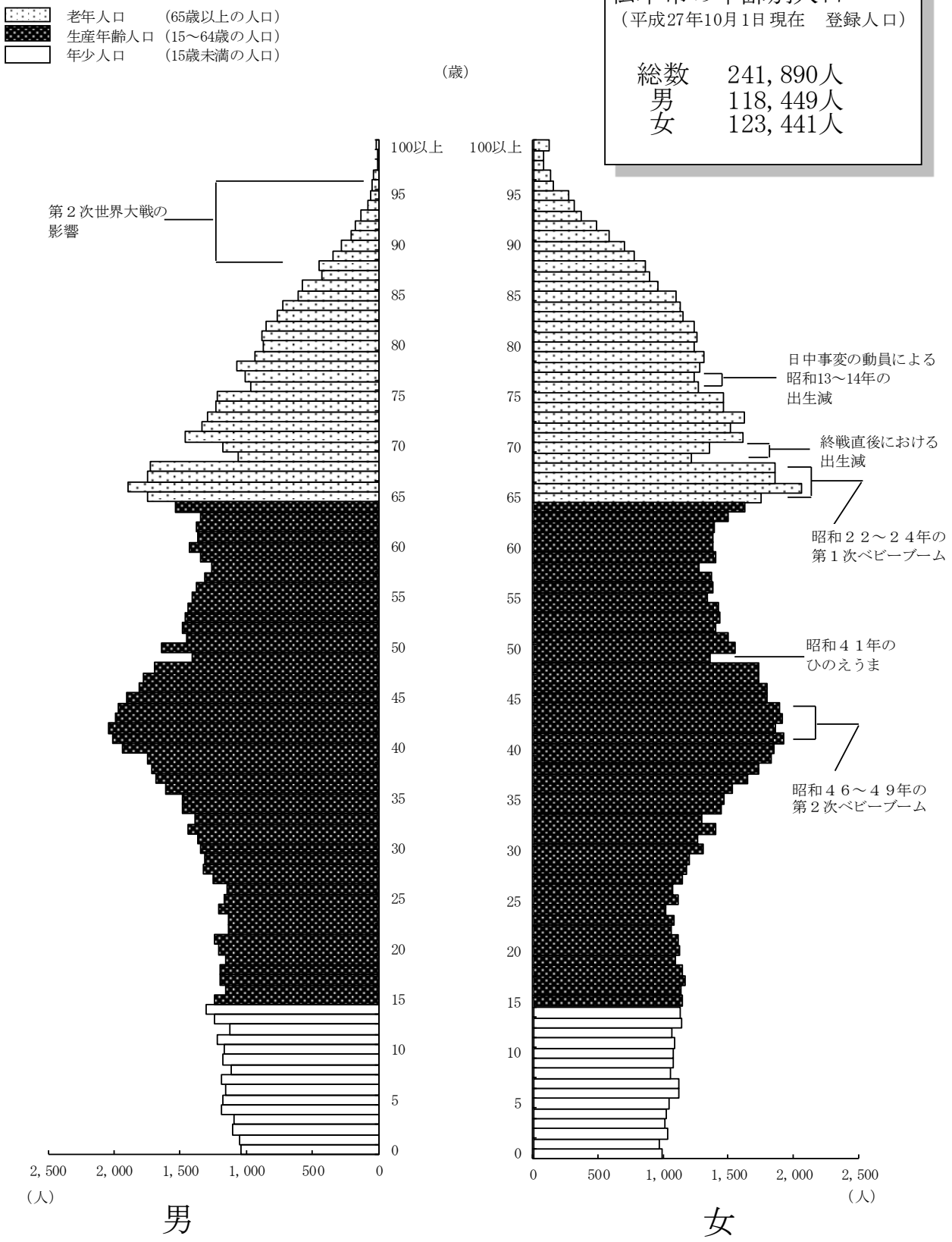

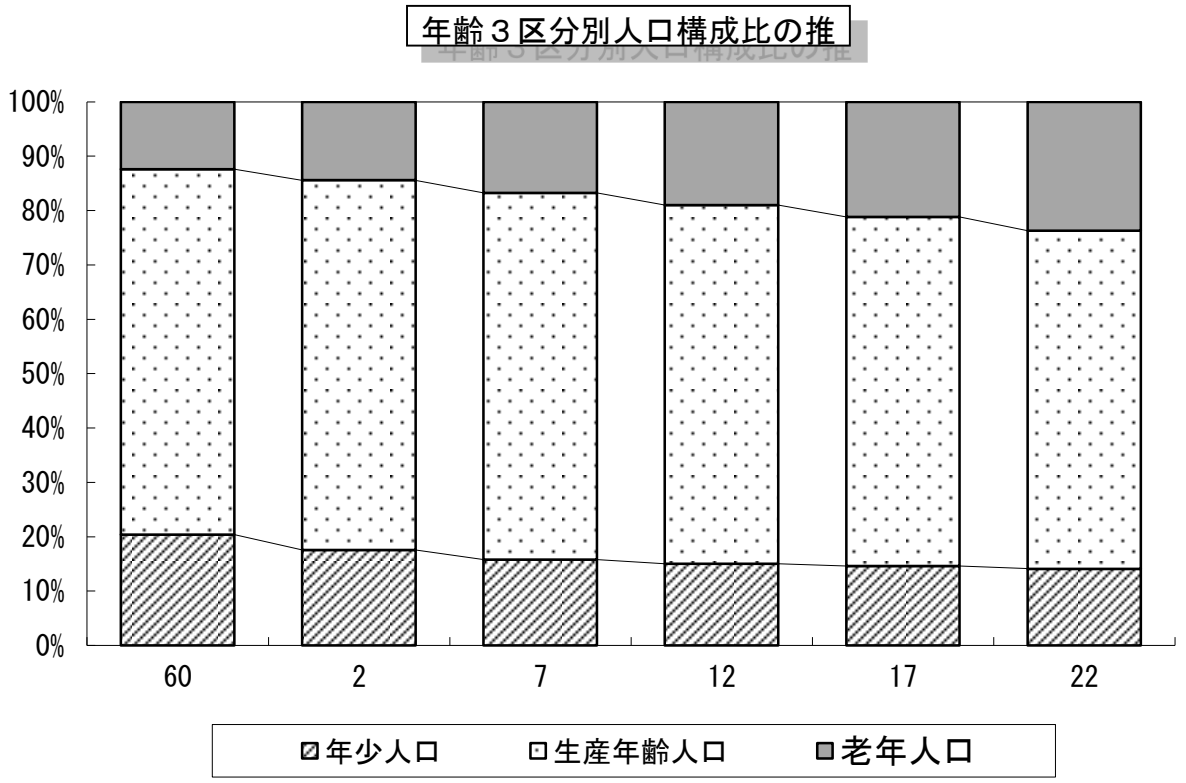

年齢 3区分別人口構成比の推移　　各年10月 1日現在

年　　次	年少人口 (0歳～14歳)	生産年齢人口 (15歳～64歳)	老年人口 (65歳以上)
	%	%	%
昭和 60	20.4	67.2	12.4
平成 2	17.6	68.0	14.4
7	15.8	67.4	16.8
12	15.0	66.0	19.0
17	14.6	64.2	21.1
22	14.1	62.2	23.7
23	14.1	62.1	23.8
24	14.0	61.5	24.5
25	13.9	60.9	25.2
26	13.8	60.2	26.0
27	13.6	59.7	26.6

⇨　総務省統計局 「国勢調査報告」・長野県情報政策課 「毎月人口異動調査結果報告」
注 数値は現在の松本市域に組み替えたときの数値です。

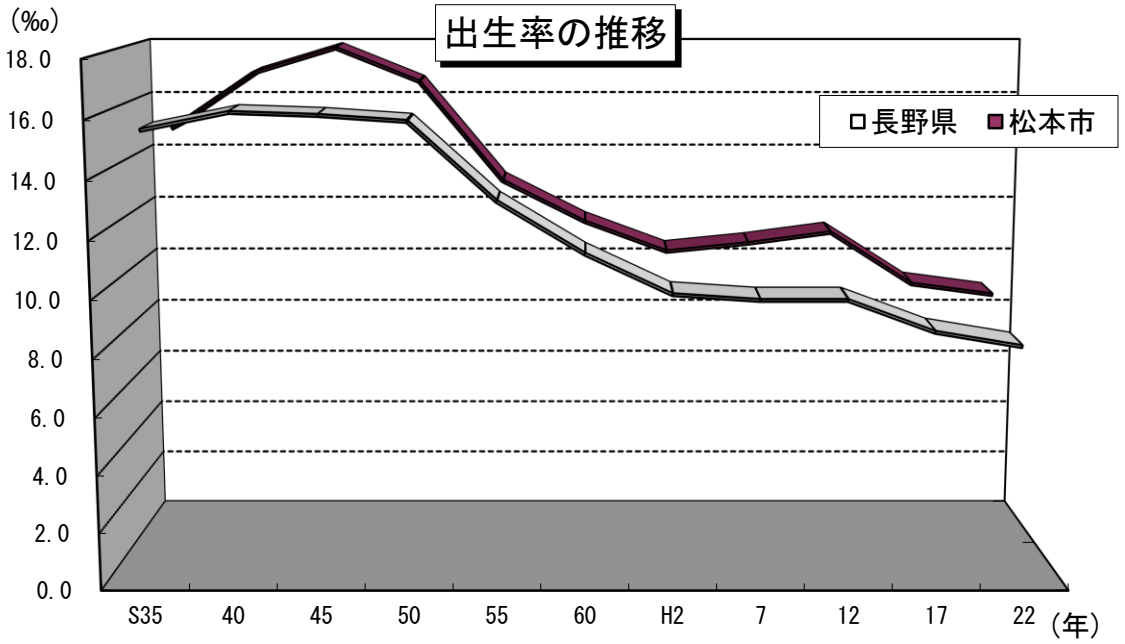

出生率の推移

年次	松本市 実数	松本市 率	長野県 実数	長野県 率	年次	松本市 実数	松本市 率	長野県 実数	長野県 率
	人	‰	人	‰		人	‰	人	‰
昭和35	2,237	15.0	30,750	15.5	5	2,138	10.5	20,624	9.5
40	2,620	17.0	31,532	16.1	6	2,305	11.3	22,012	10.2
45	2,914	17.9	31,390	16.0	7	2,215	10.8	21,187	9.7
50	3,101	16.7	31,712	15.8	8	2,236	10.8	21,286	9.8
51	3,074	16.4	31,113	15.3	9	2,270	11.0	21,133	9.7
52	2,895	15.4	29,763	14.6	10	2,323	11.2	21,436	9.8
53	2,848	15.0	29,633	14.4	11	2,192	10.5	20,765	9.5
54	2,601	13.6	28,069	13.6	12	2,342	11.2	21,194	9.7
55	2,511	13.1	27,187	13.1	13	2,279	10.9	20,889	9.6
56	2,528	13.1	25,345	12.1	14	2,182	10.4	20,324	9.3
57	2,301	11.9	25,059	12.0	15	2,060	9.8	19,735	9.1
58	2,469	12.7	25,202	12.0	16	2,010	9.6	19,323	8.9
59	2,345	12.0	24,961	11.8	17	2,130	9.3	18,517	8.6
60	2,280	11.6	24,176	11.3	18	2,149	9.5	18,775	8.7
61	2,271	11.4	24,025	11.2	19	2,121	9.3	18,618	8.7
62	2,262	11.4	22,912	10.7	20	2,161	9.5	18,129	8.5
63	2,210	11.1	22,589	10.5	21	2,074	9.2	17,310	8.1
平成元	2,104	10.5	21,898	10.2	22	2,154	8.9	17,233	8.1
2	2,101	10.5	21,384	9.9	23	2,175	8.9	16,917	8.0
3	2,166	10.7	21,285	9.9	24	2,112	8.7	16,661	7.9
4	2,207	10.9	21,548	10.0	25	2,161	8.9	16,326	7.8

⇨ 長野県健康福祉政策課「人口動態統計」
注 (1)「‰」とは人口1,000人に対する比です。
(2)比率計算に用いられた人口は各年10月１日現在の国勢調査または推計による人口です。

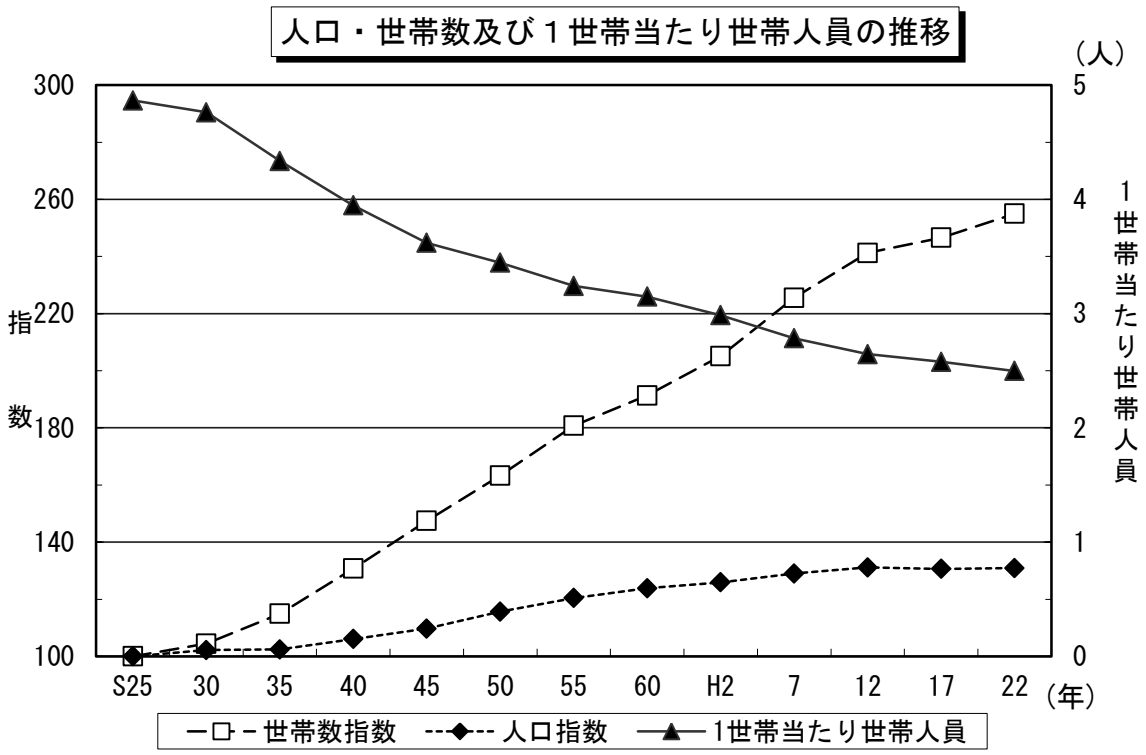

人口・世帯数及び1世帯当たり世帯人員の推移　　各年 10月 1日現在

年　次	世帯数	指数	人口	指数	1世帯当たり世帯人員
	世帯		人		人
昭和 25	38,160	100.0	185,664	100.0	4.87
30	39,864	104.5	189,783	102.2	4.76
35	43,869	115.0	190,179	102.4	4.34
40	49,894	130.7	196,940	106.1	3.95
45	56,275	147.5	203,684	109.7	3.62
50	62,316	163.3	214,735	115.7	3.45
55	68,980	180.8	223,637	120.5	3.24
60	73,022	191.4	229,917	123.8	3.15
平成 2	78,290	205.2	233,756	125.9	2.99
7	86,058	225.5	239,539	129.0	2.78
12	92,047	241.2	243,465	131.1	2.65
17	94,082	246.5	242,541	130.6	2.58
22	97,303	255.0	243,037	130.9	2.50

⇨　総務省統計局　「国勢調査報告」、長野県情報政策課「統計情報データベース」
注 (1)現在の市域に組み替えたときの人口・世帯数です。
(2)指数は、昭和25年を100としたときの数値です。

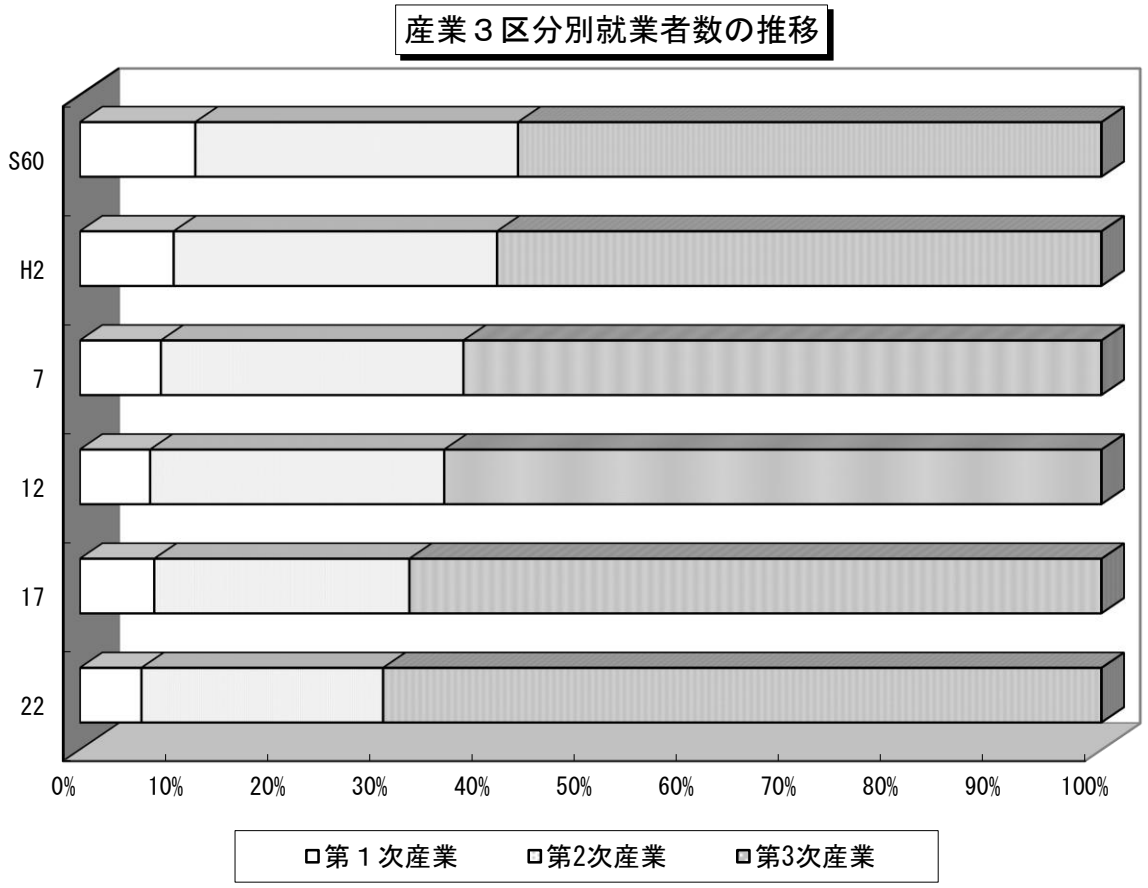

産業３区分別就業者数の推移　　各年10月1日現在

年　次	15歳以上人口総数	※就業者数	第１次産業	構成比	第２次産業	構成比	第３次産業	構成比
	人	人	人	%	人	%	人	%
昭和 60	182,992	119,636	13,525	11.3	37,774	31.6	68,283	57.1
平成 2	192,602	124,213	11,405	9.2	39,292	31.6	73,412	59.1
7	201,686	130,383	10,342	7.9	38,578	29.6	81,337	62.4
12	206,718	130,191	8,940	6.9	37,393	28.7	83,534	64.2
17	207,002	124,832	9,086	7.3	31,126	24.9	84,419	67.6
22	207,934	122,051	7,191	5.9	28,177	23.1	83,763	68.6

⇨　総務省統計局　「国勢調査報告」、長野県情報政策課「統計情報データベース」
注 (1)※就業者数には「分類不能の産業」を含みます。
(2)数値は、現在の市域に組み替えたときの数値です。

進学率と就職率の推移

（市内高等学校卒業者）

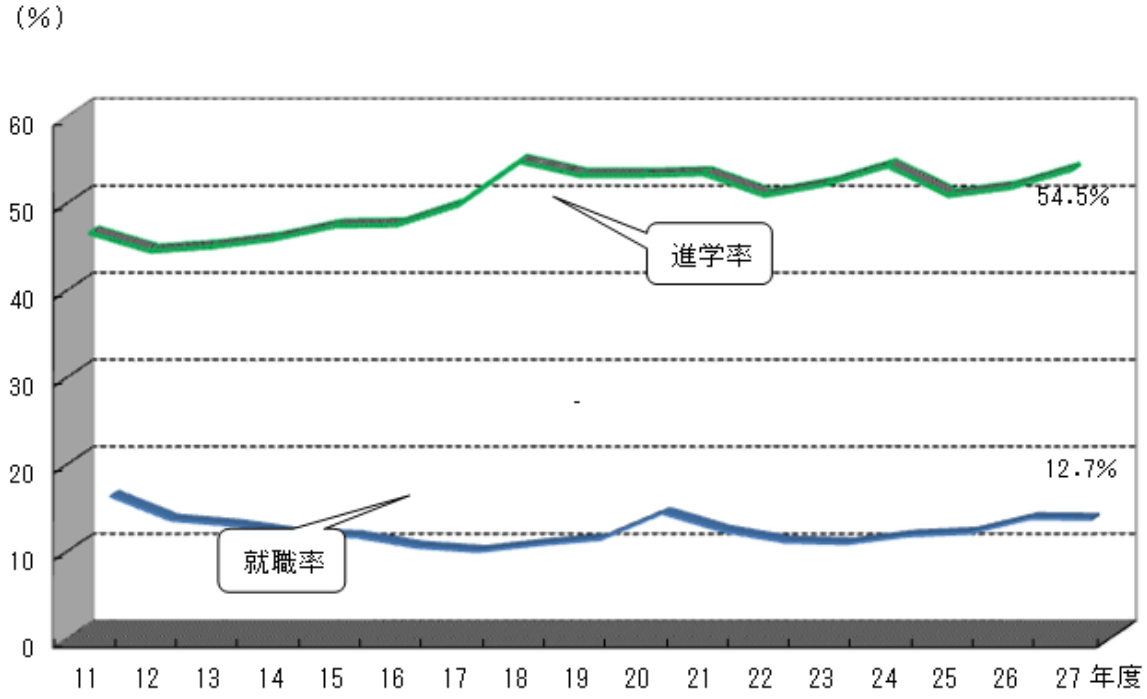

27年度進路別卒業者の割合

（市内高等学校卒業者）

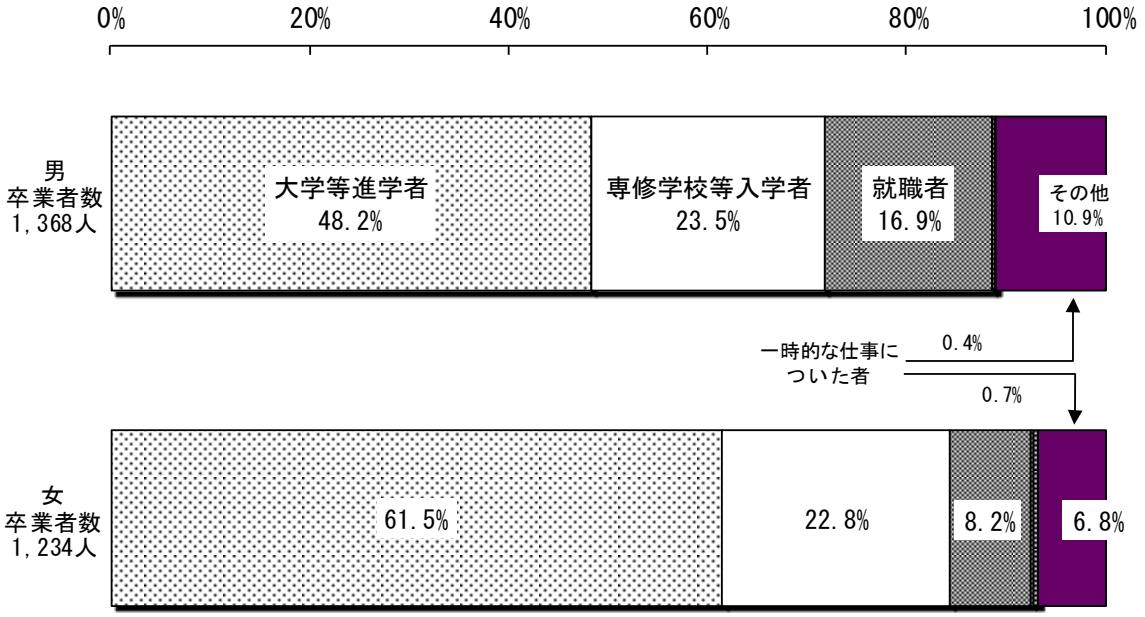

国民健康保険　一人当たり医療費の推移

（除く後期高齢者医療費）

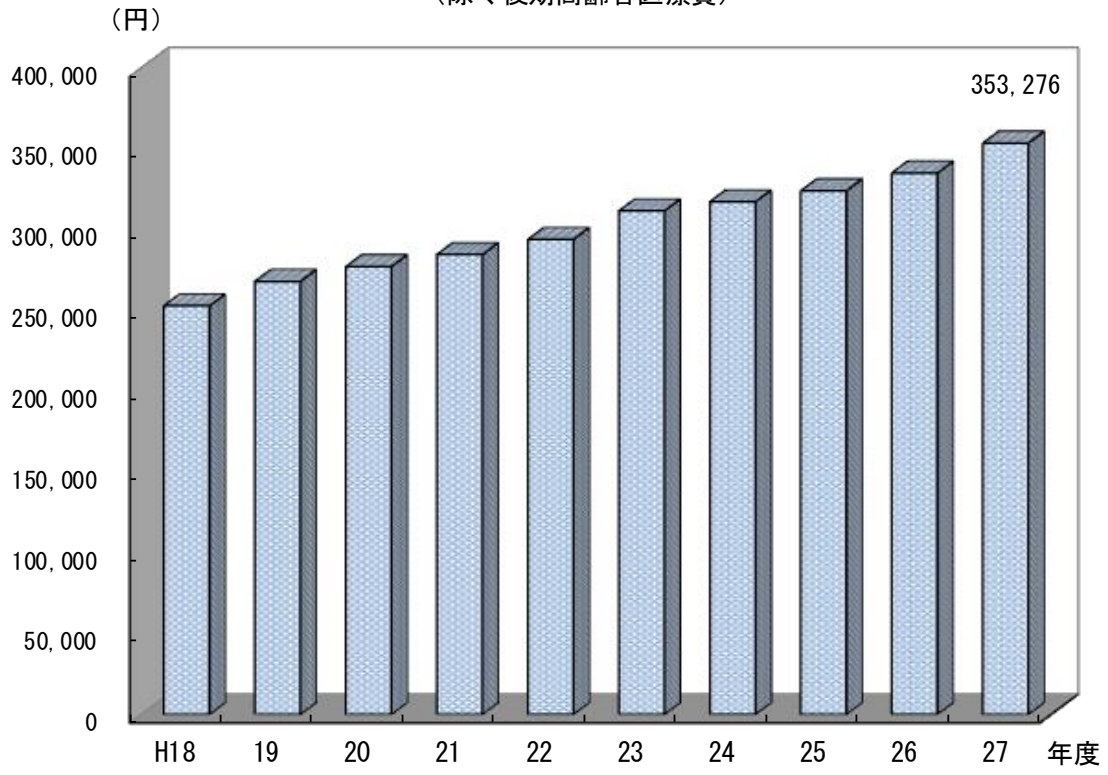

老人保健・後期高齢者医療制度　一人当たり医療費の推移

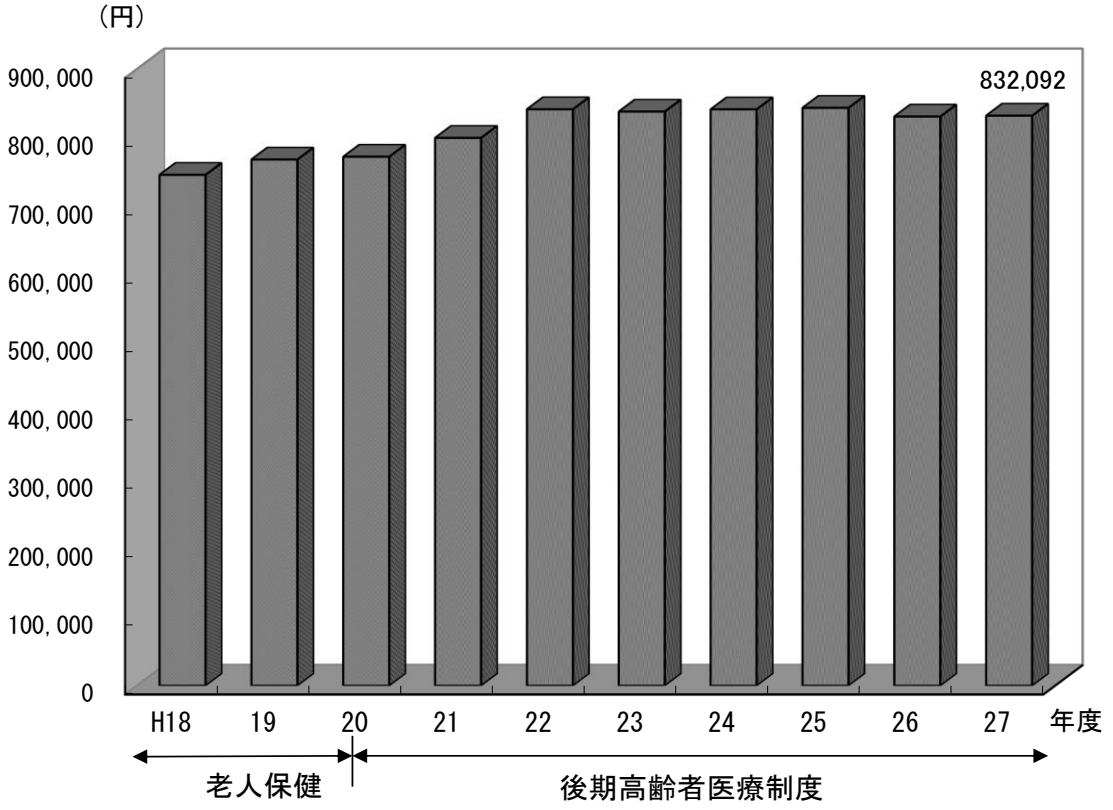

労働災害発生件数の推移

（松本労働基準監督署管内）

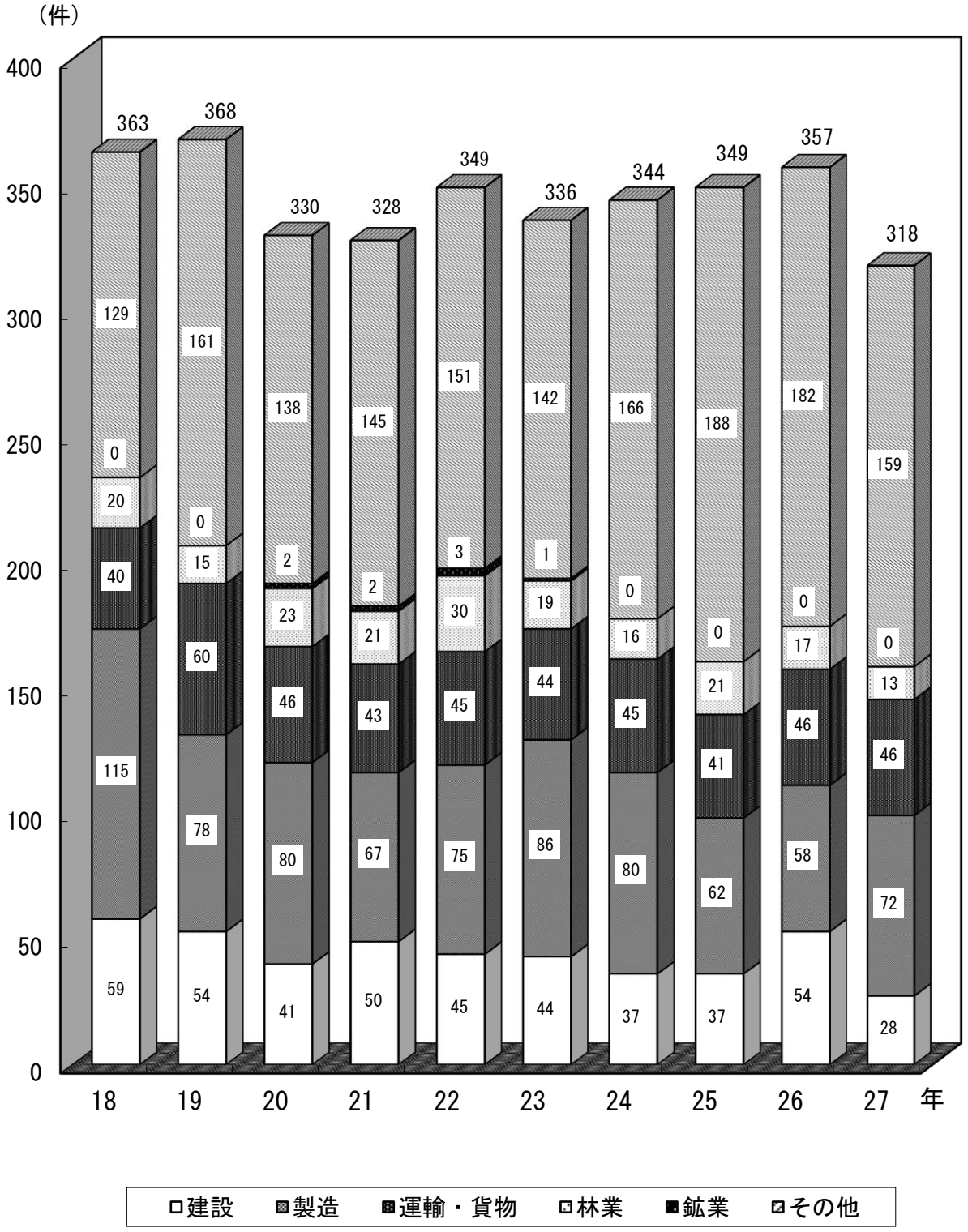

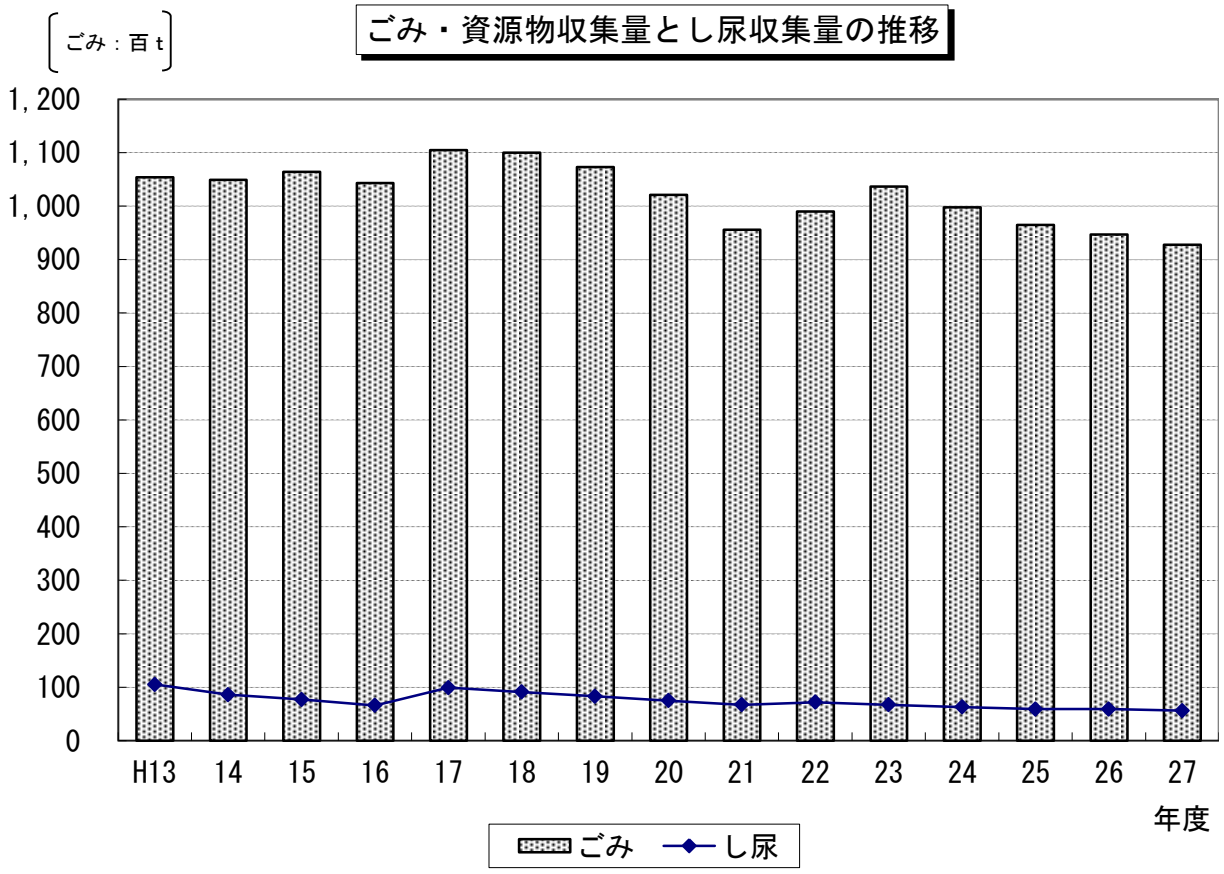
ごみ・資源物収集量とし尿収集量の推移
ごみ：百ｔ
1,200
1,100
1,000
900
800
700
600
500
400
300
200
100
0
H13
14
15
16
17
18
19
20
21
22
23
24
25
26
27
年度
ごみ
し尿

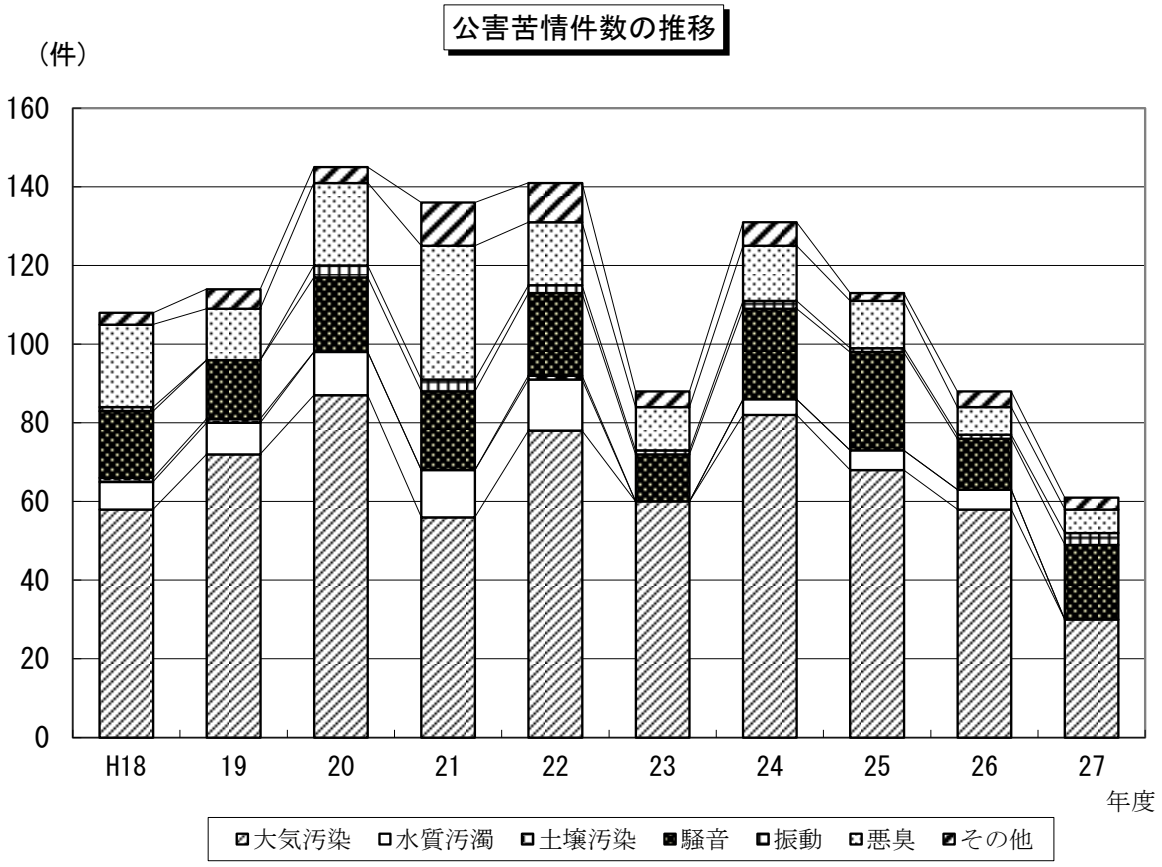
公害苦情件数の推移
（件）
160
140
120
100
80
60
40
20
0
H18
19
20
21
22
23
24
25
26
27
年度
大気汚染
水質汚濁
土壌汚染
騒音
振動
悪臭
その他

消費者物価指数の推移（長野市）

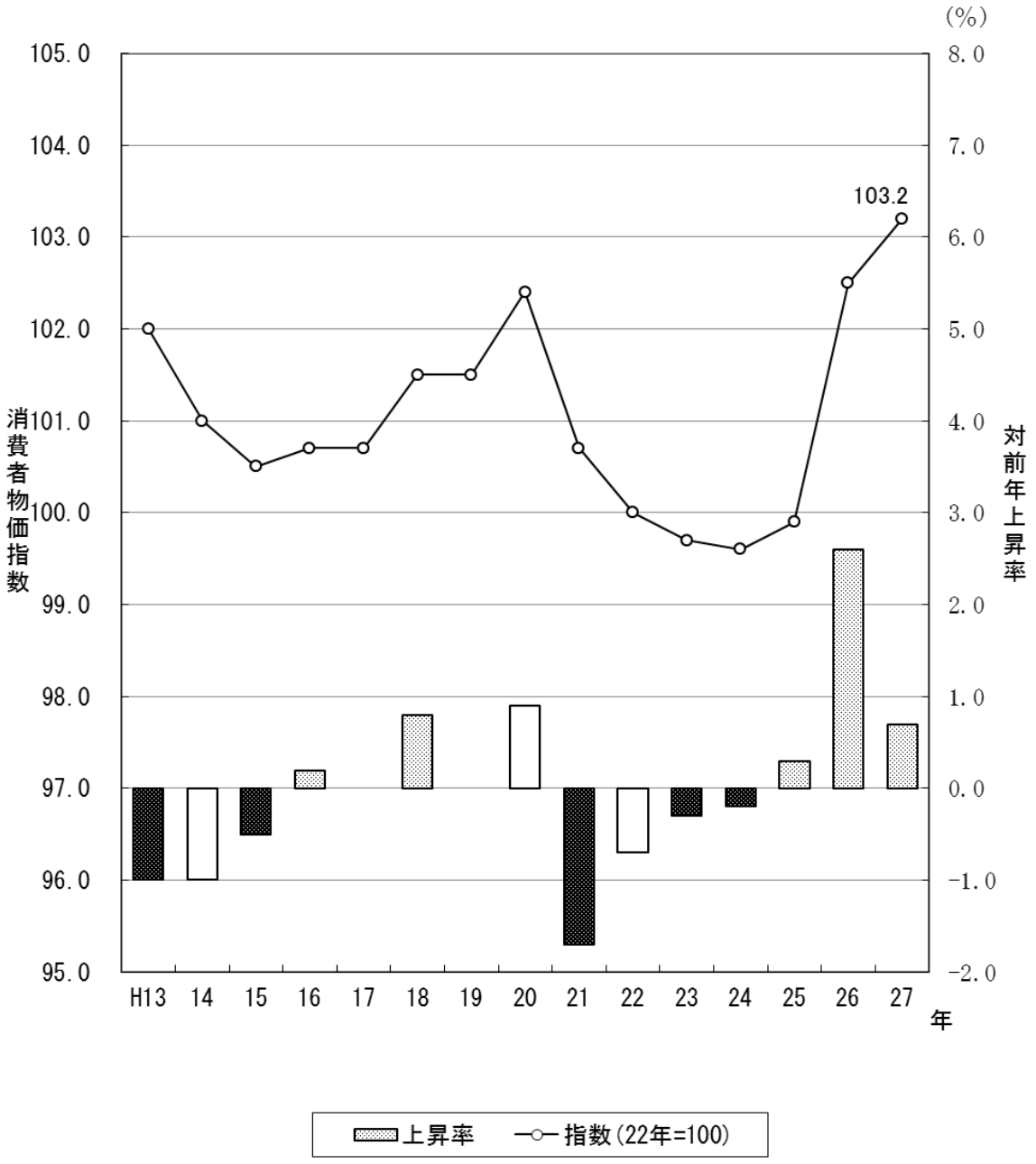

事業所数と従業者数の推移

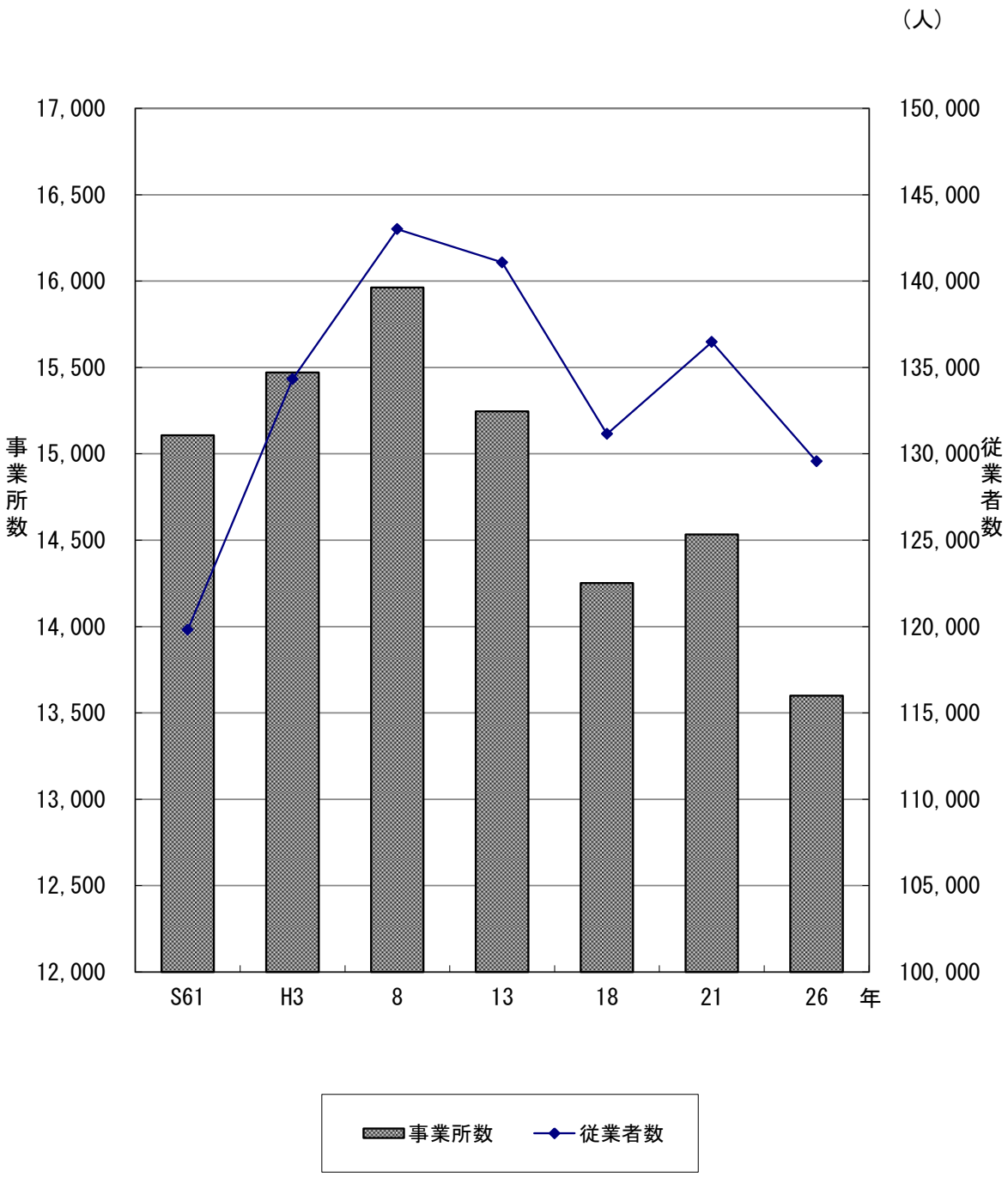

※各数値は現在の市域に合わせて組み替えています。

産業別事業所数と従業者数の割合

（平成26年7月1日現在）

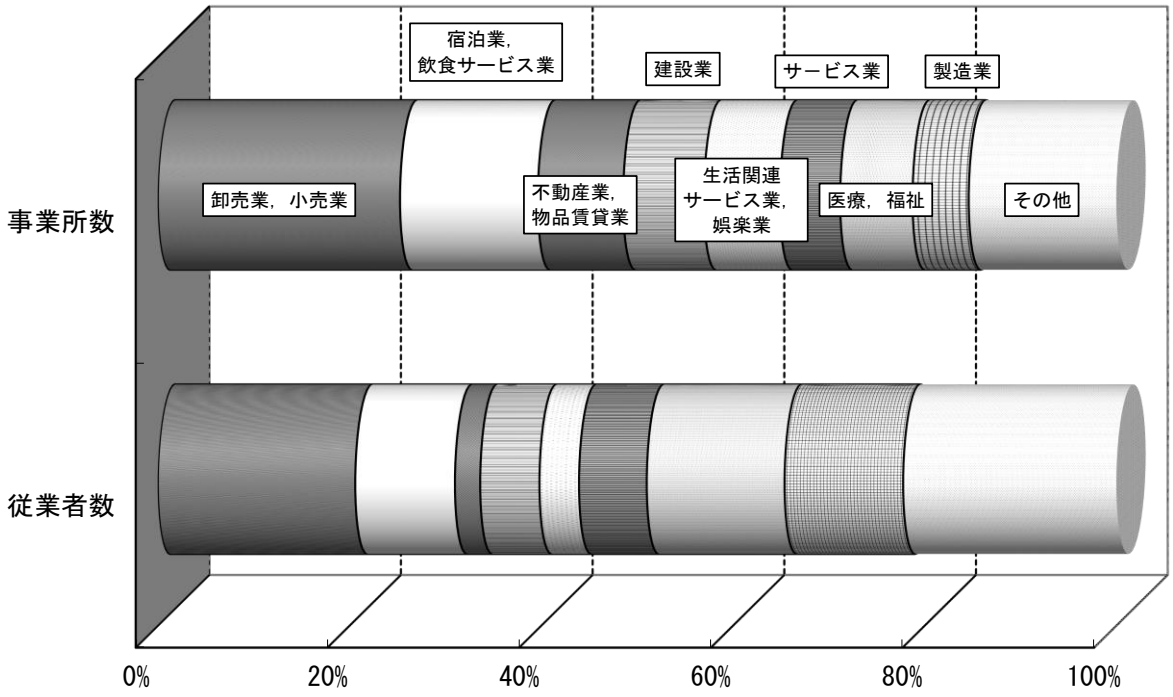

商　業　の　推　移

（卸売業・小売業）

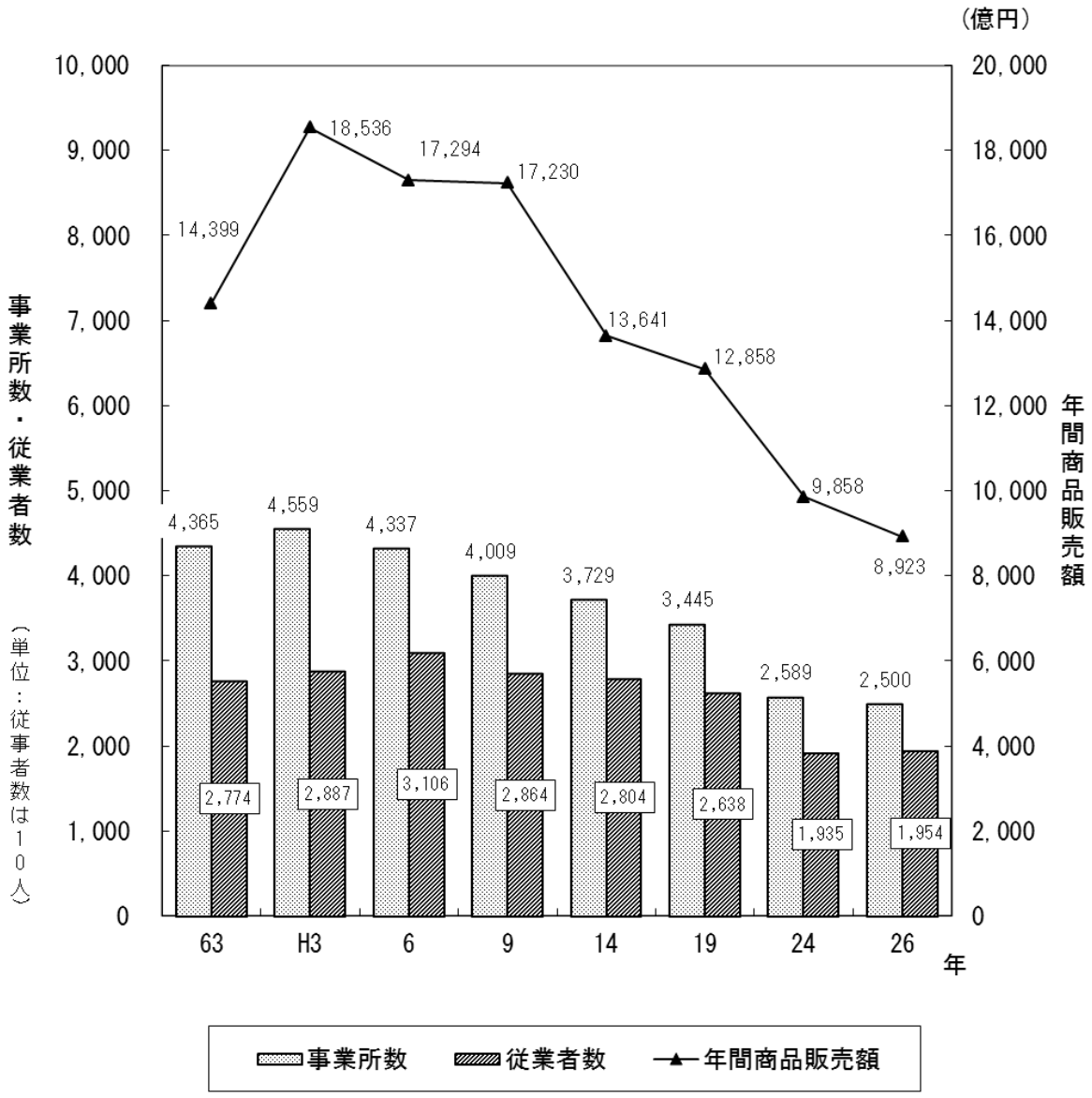

都市計画　用途地域別面積の割合
（松本都市計画・市街化区域）

（平成28年４月１日現在）

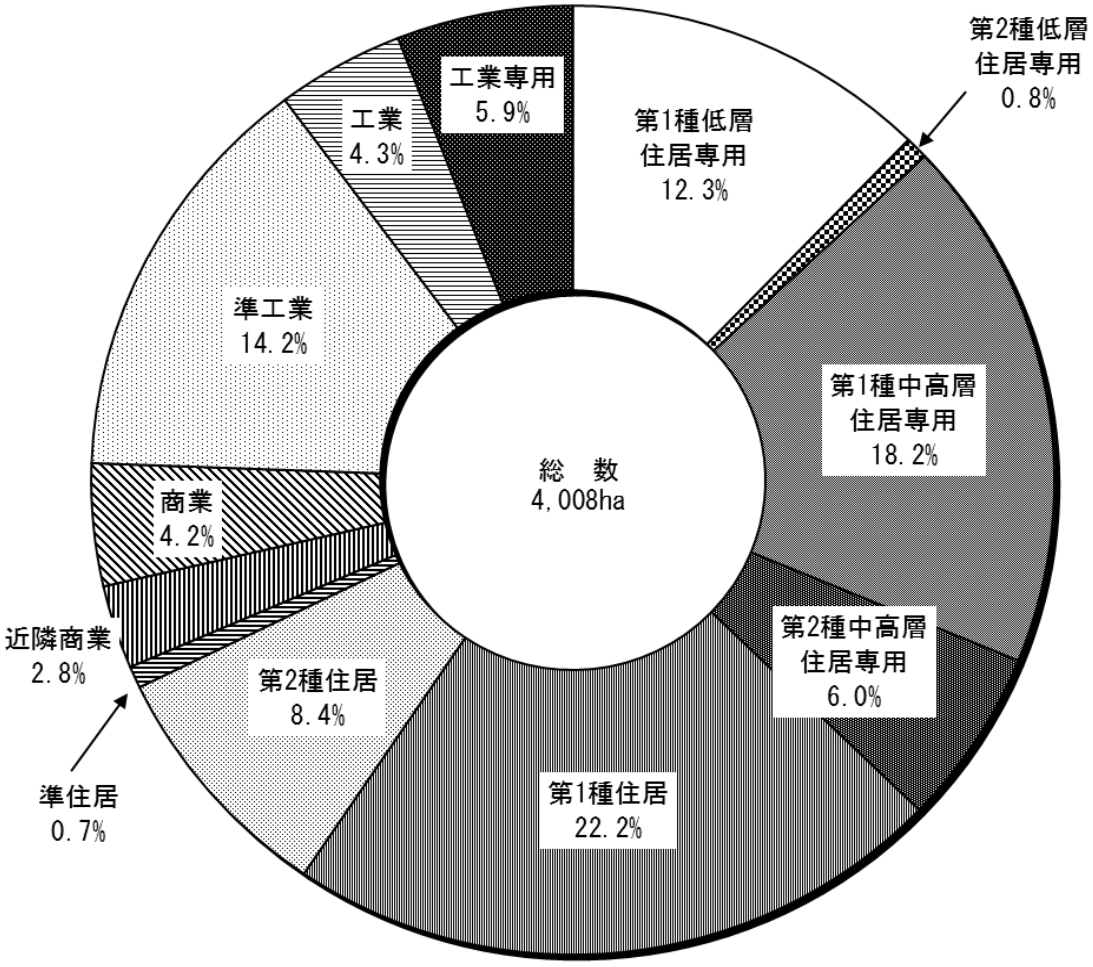

県営松本空港　利用者数の推移

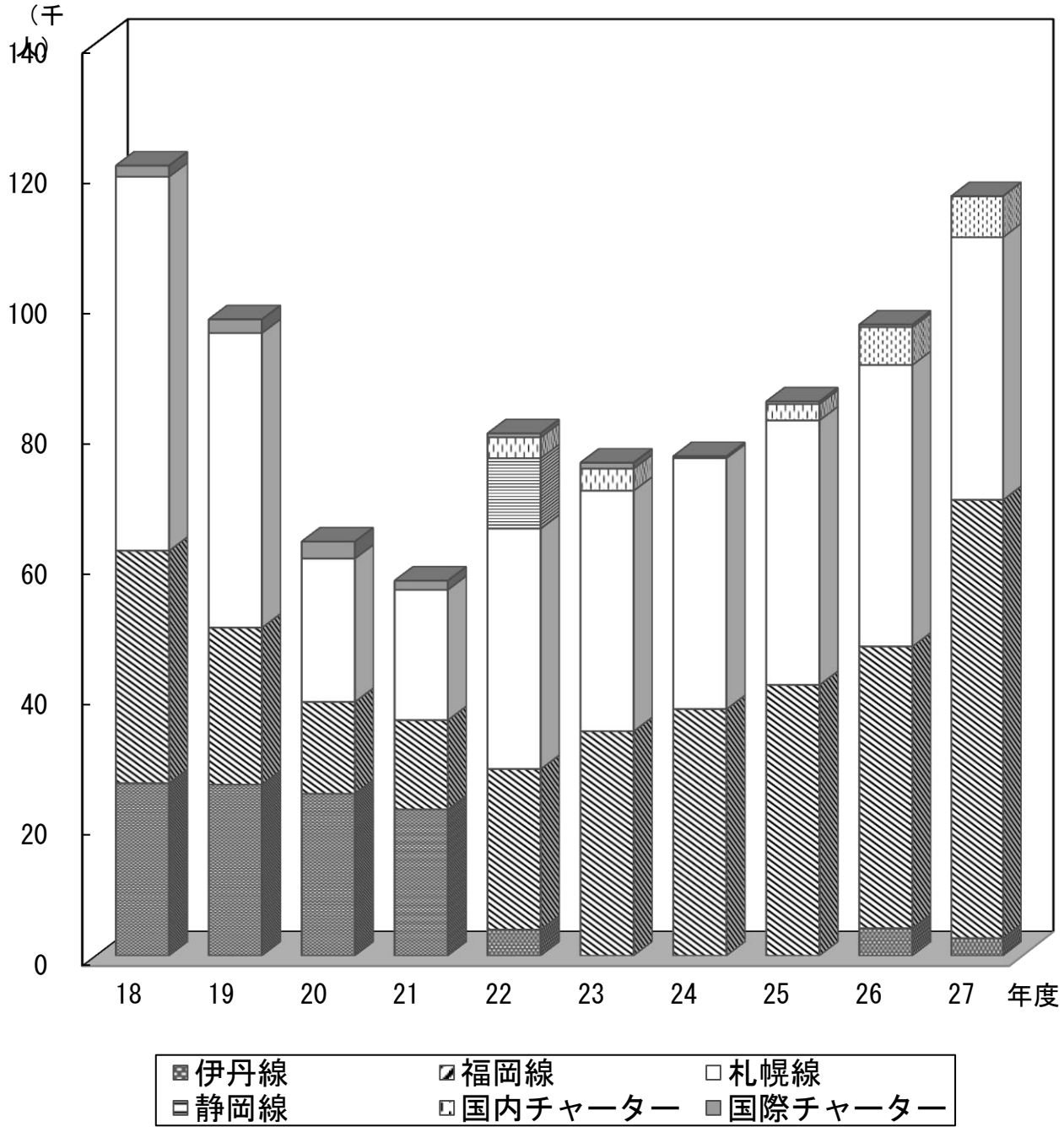

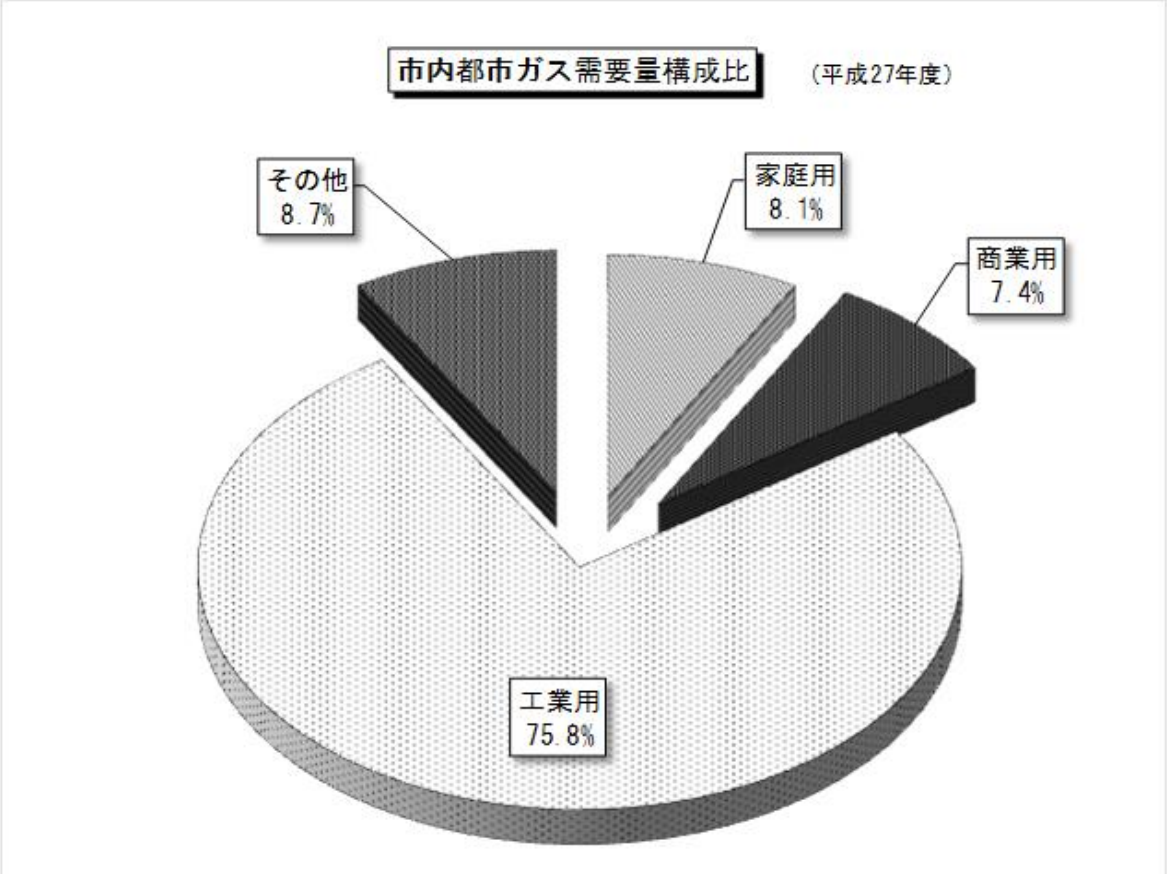
市内都市ガス需要量構成比
（平成27年度）
その他
8.7%
家庭用
8.1%
商業用
7.4%
工業用
75.8%

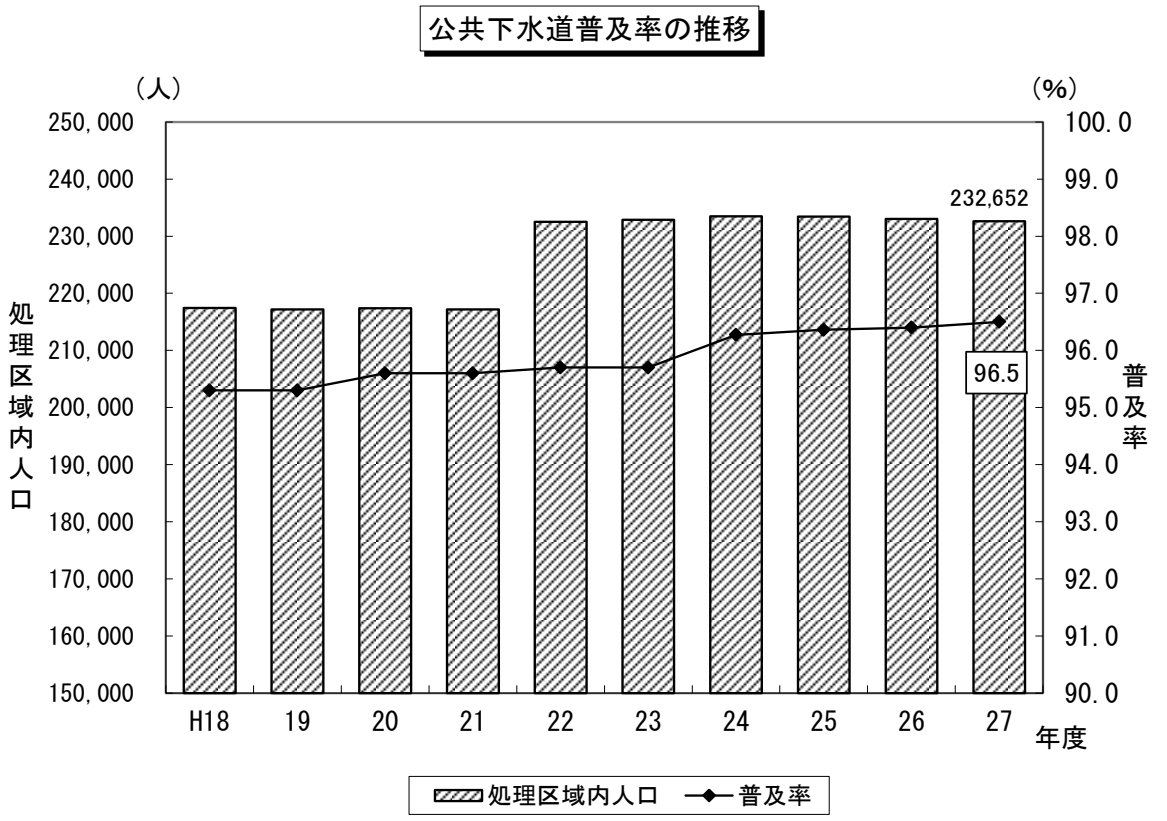
公共下水道普及率の推移
（人）
（%）
250,000
240,000
230,000
220,000
210,000
200,000
190,000
180,000
170,000
160,000
150,000
100.0
99.0
98.0
97.0
96.0
95.0
94.0
93.0
92.0
91.0
90.0
処理区域内人口
普及率
232,652
96.5
H18
19
20
21
22
23
24
25
26
27
年度
処理区域内人口
普及率

火災発生件数と損害額の推移

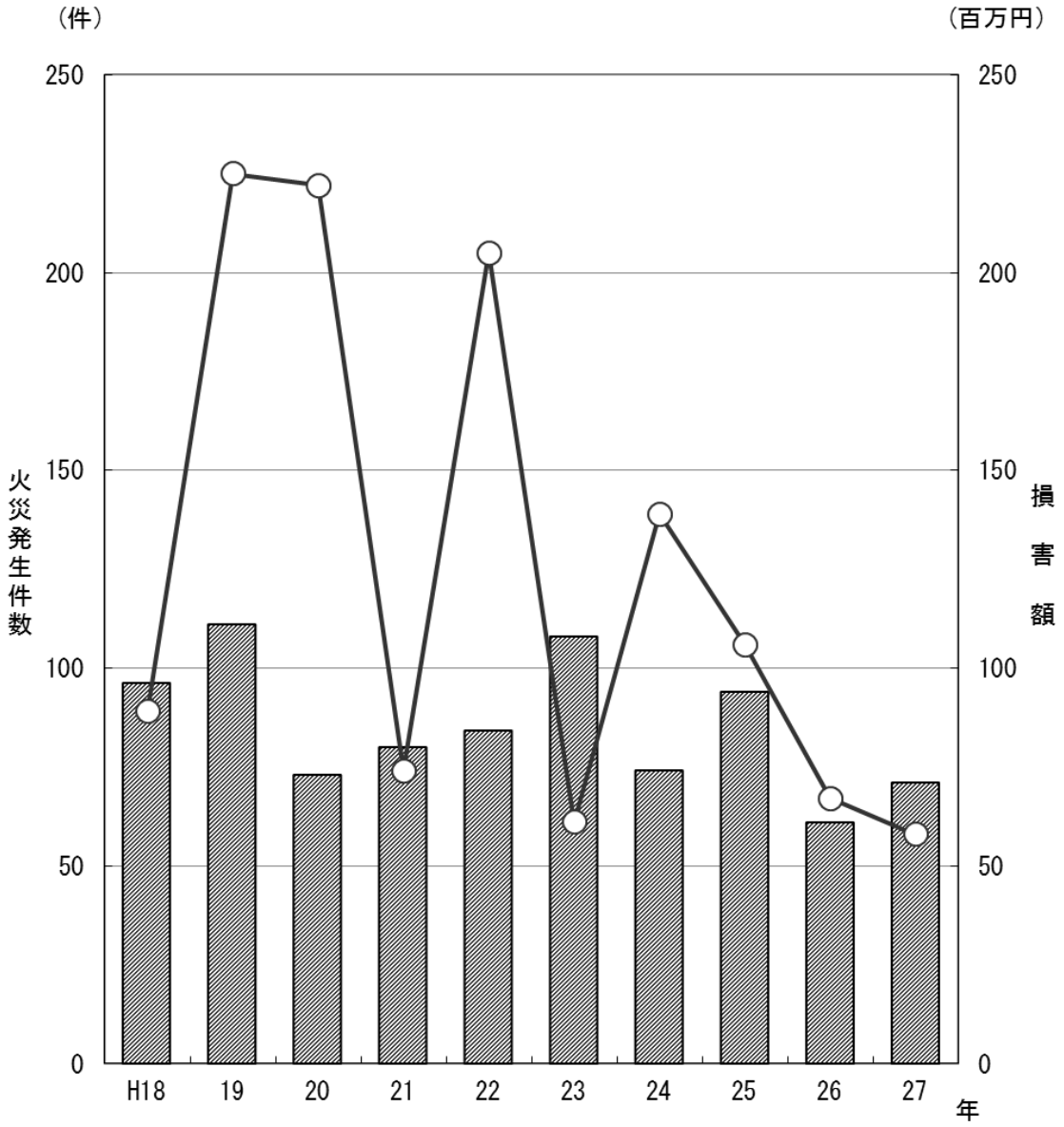

犯罪発生件数と検挙件数の推移

（松本市内分）

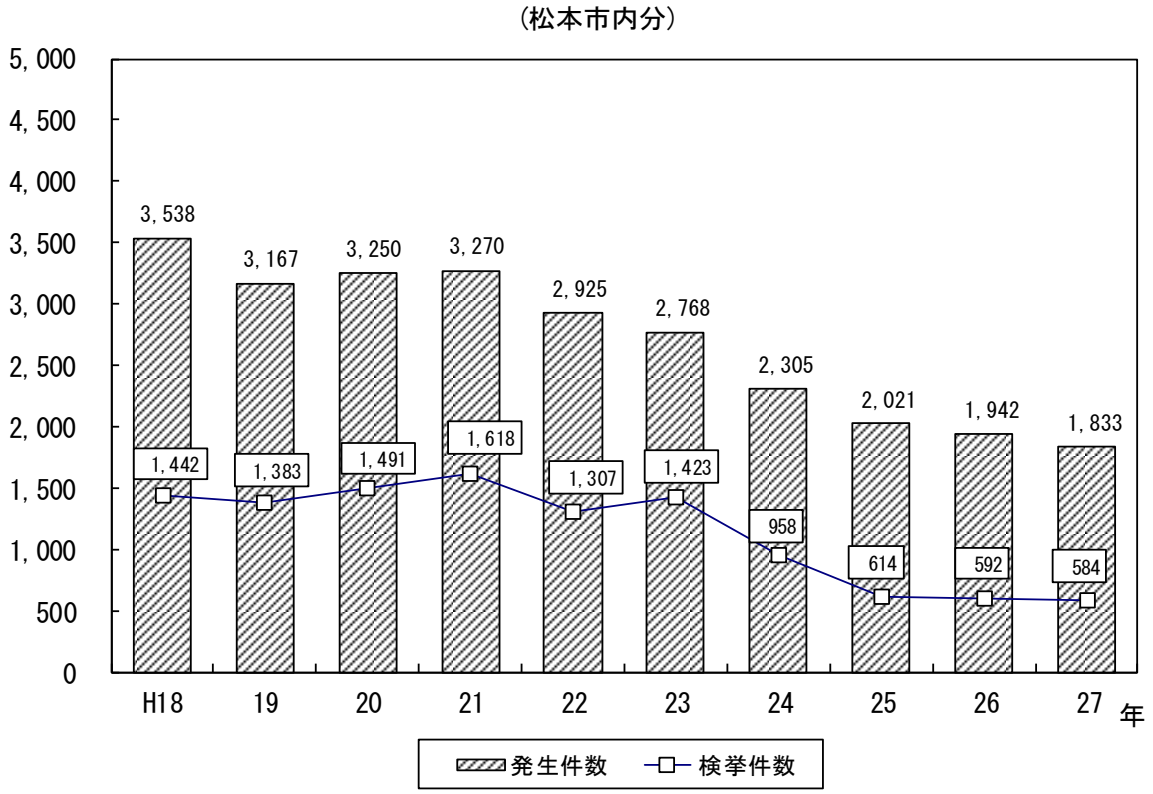

交通事故発生件数の推移

（松本警察署管内分）

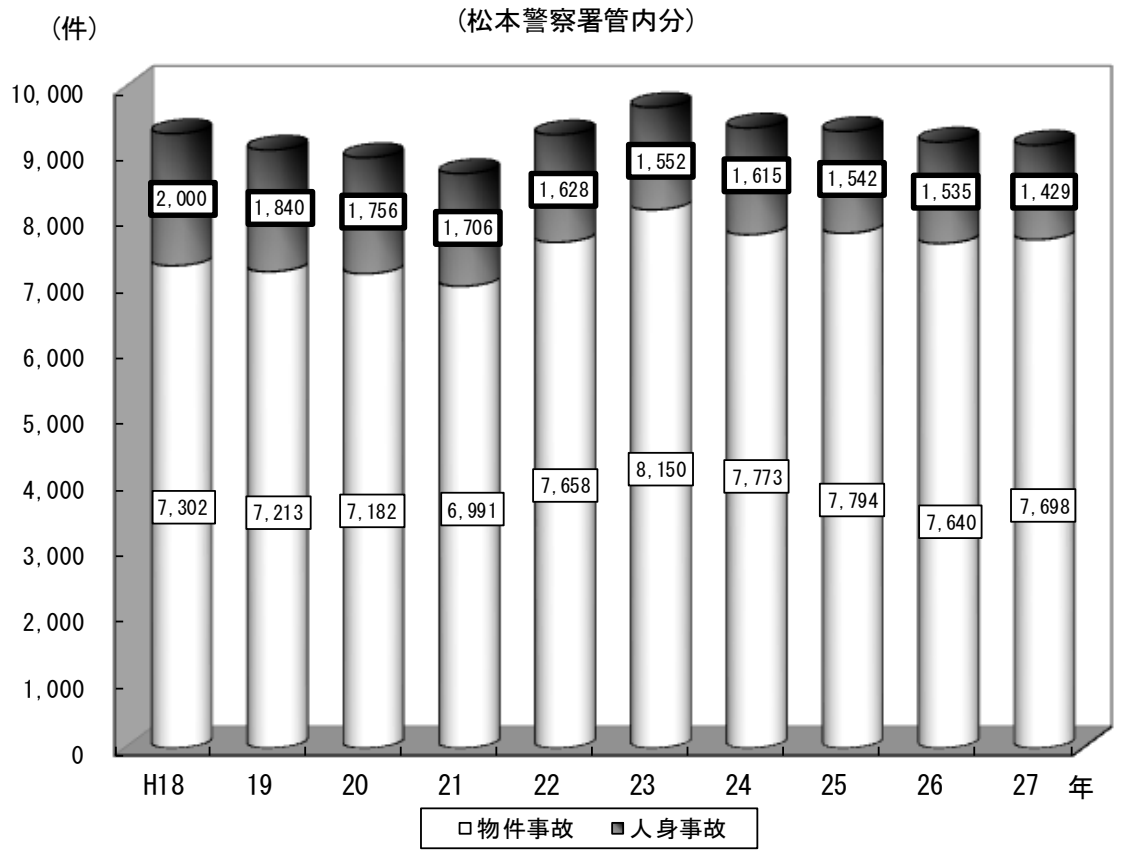

市議会招集状況

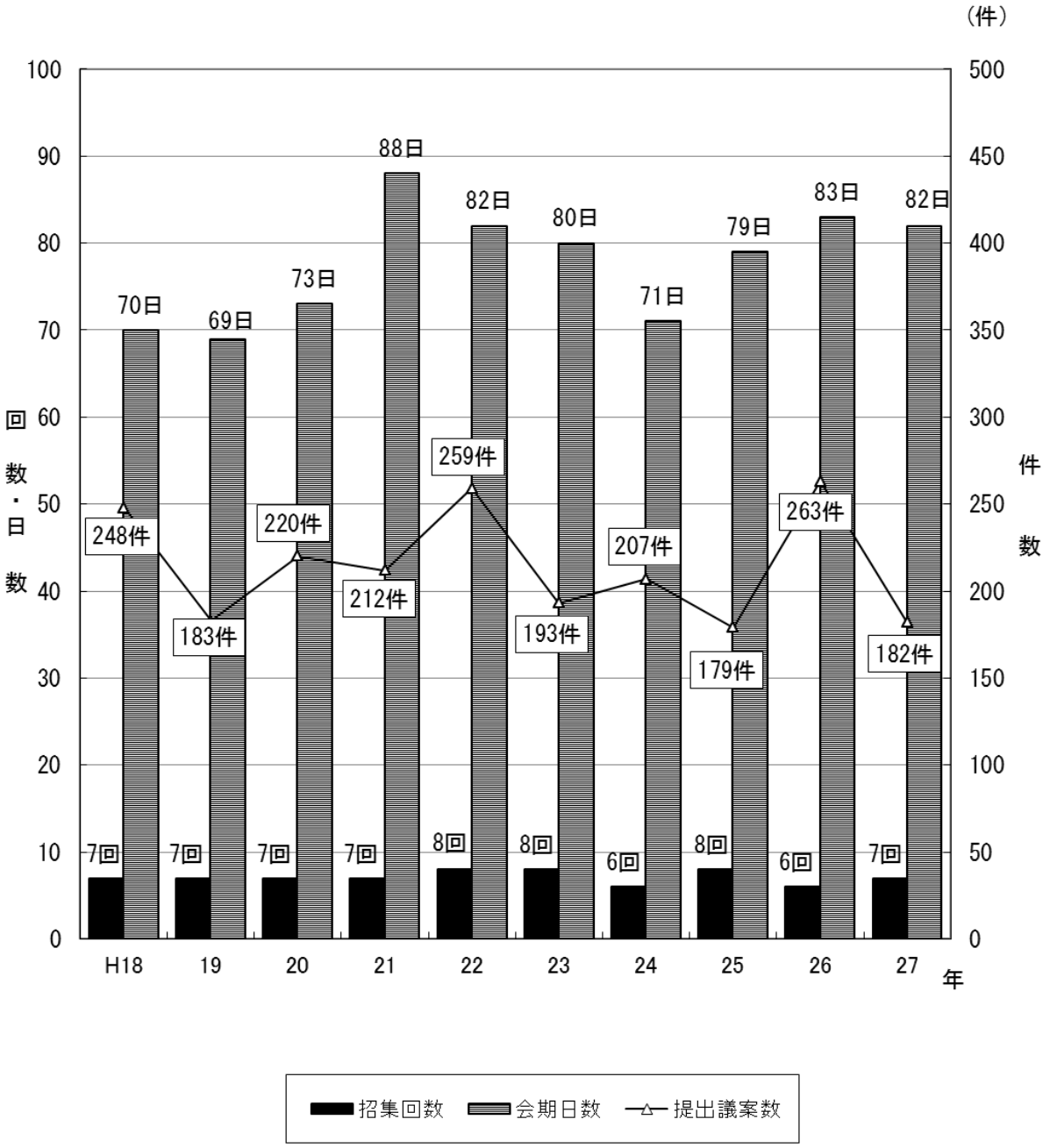
(件)
回数・日数
件数
100
90
80
70
60
50
40
30
20
10
0
500
450
400
350
300
250
200
150
100
50
0
70日
69日
73日
88日
82日
80日
71日
79日
83日
82日
248件
183件
220件
212件
259件
193件
207件
179件
263件
182件
7回
7回
7回
7回
8回
8回
6回
8回
6回
7回
H18
19
20
21
22
23
24
25
26
27
年
招集回数
会期日数
提出議案数

選挙当日有権者数・投票者数・投票率の推移

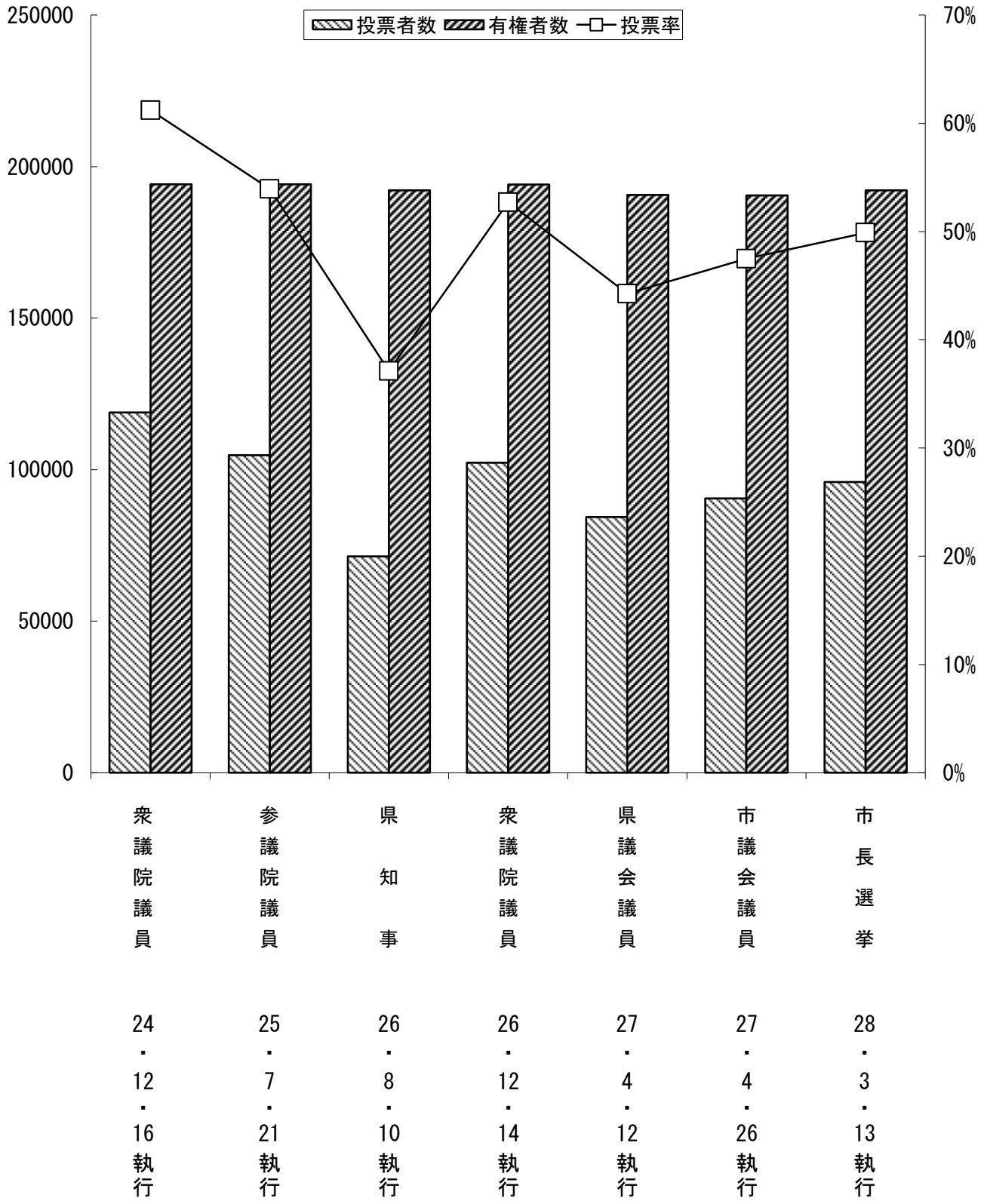

平成28年度　一般会計予算の構成割合

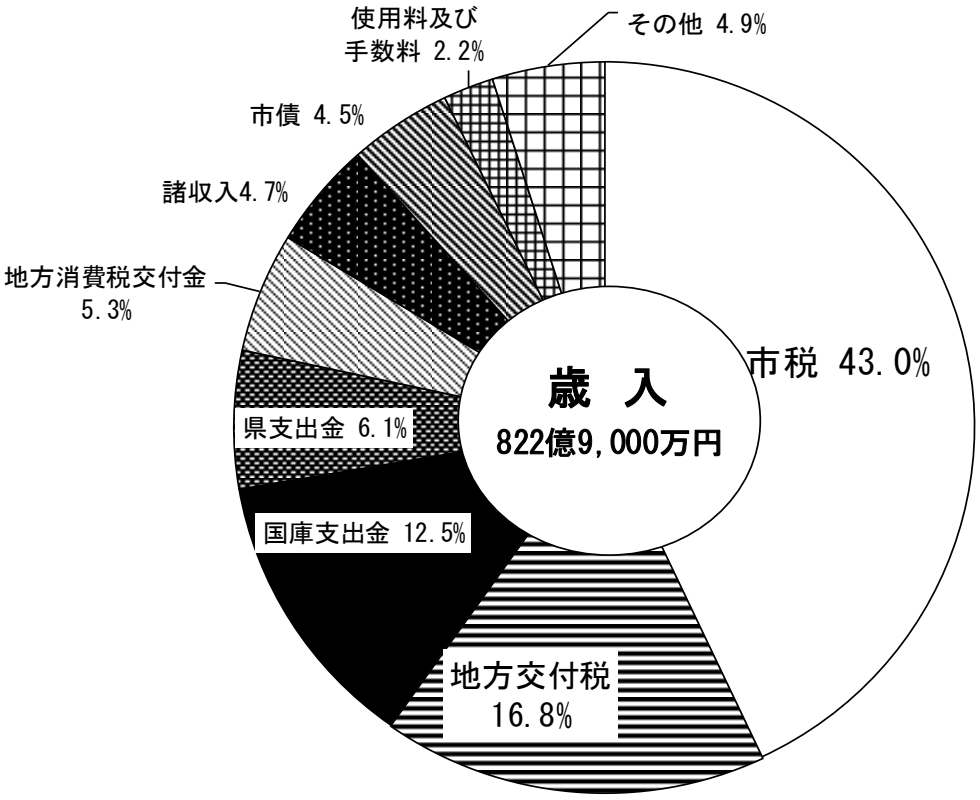

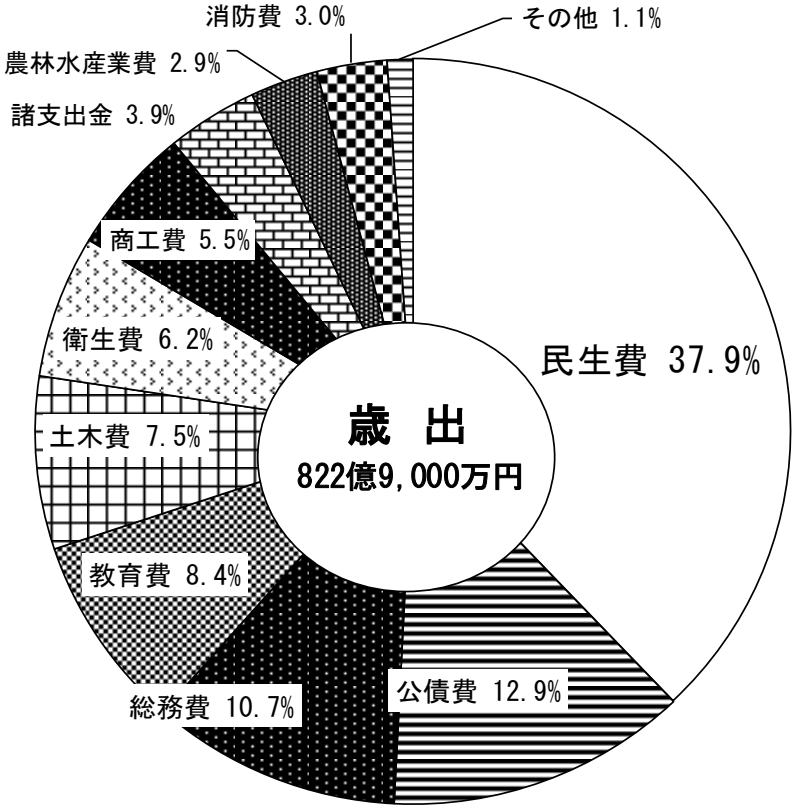

市有地種別面積の構成割合
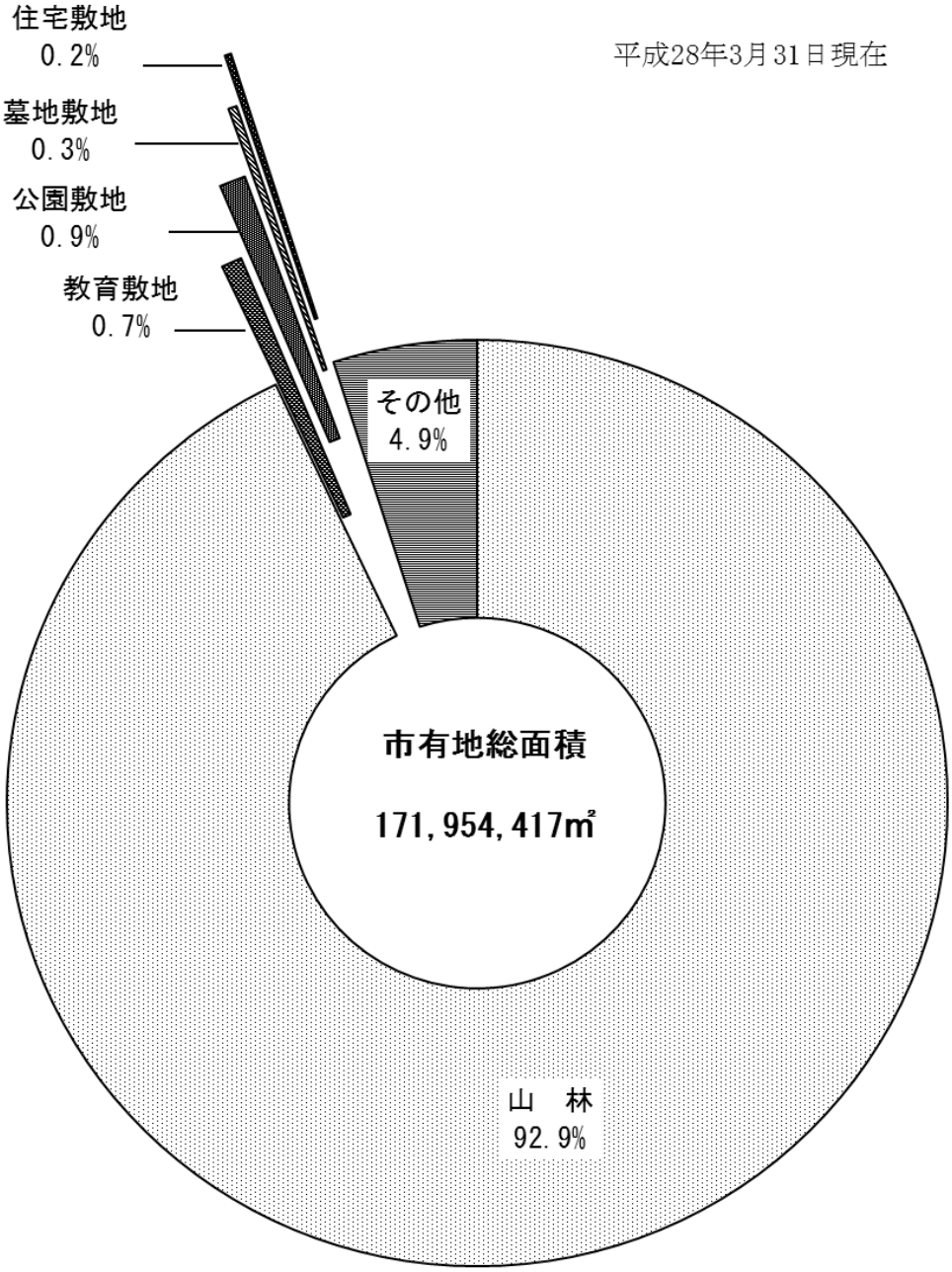
平成28年3月31日現在