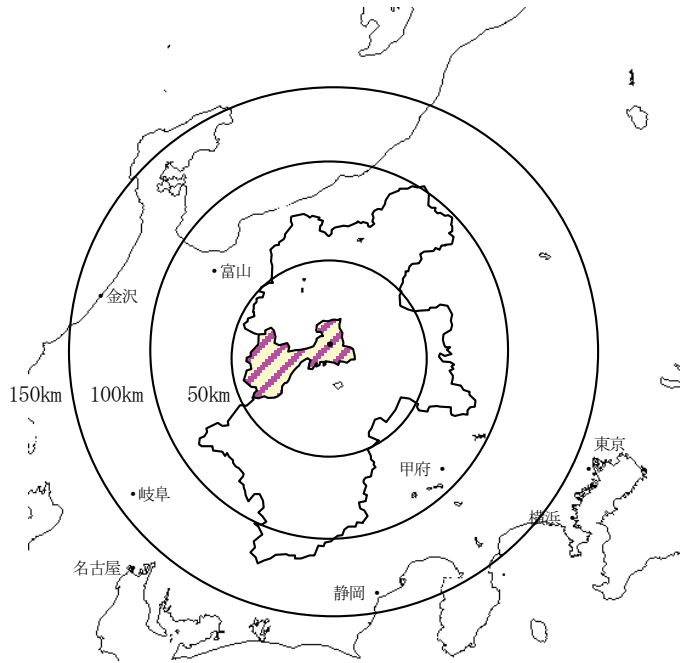


自然

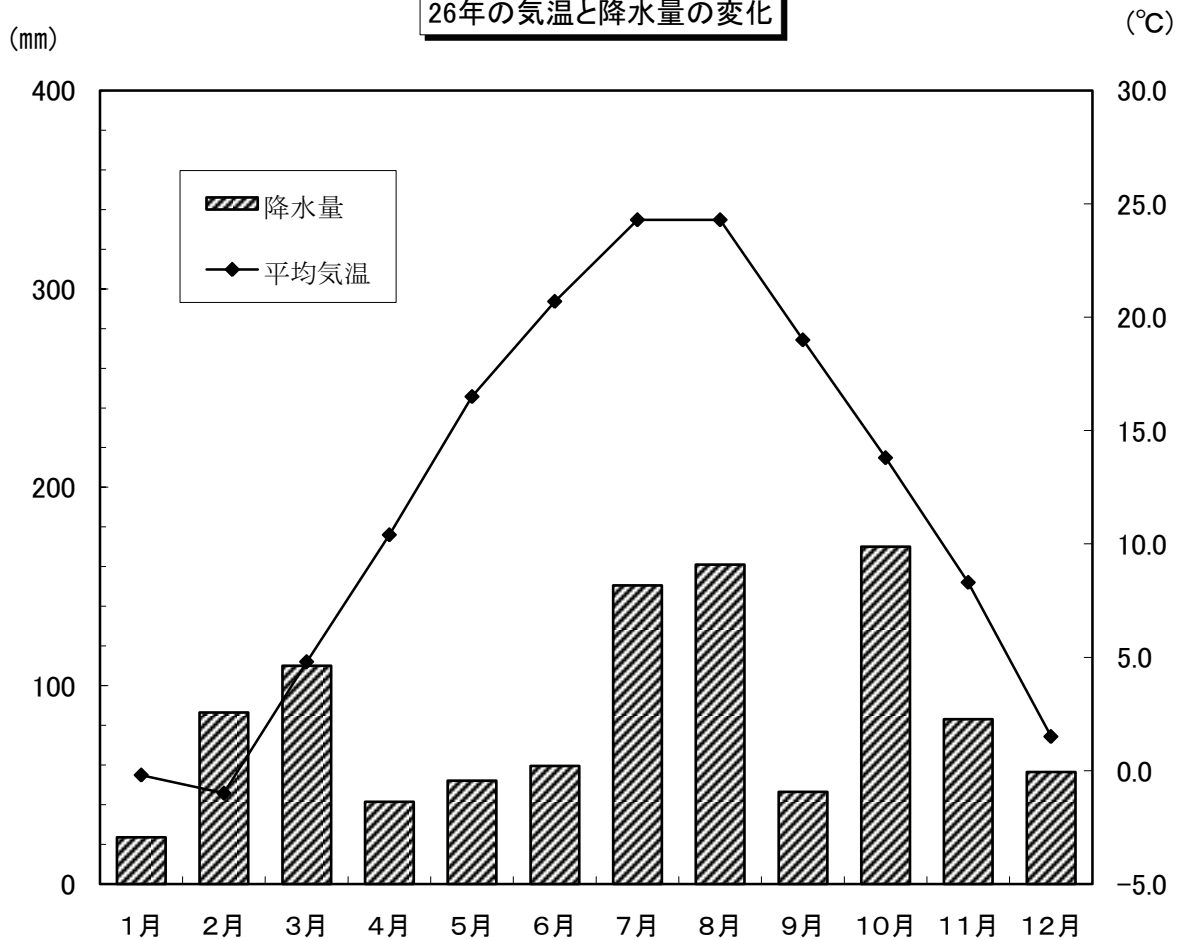
松本市の位置



- 面積
978.47 km²
- 広さ
東西 52.2 km
南北 41.3 km
- 標高
592.21m
- 北緯
36° 14' 17"
- 東経
137° 58' 19"

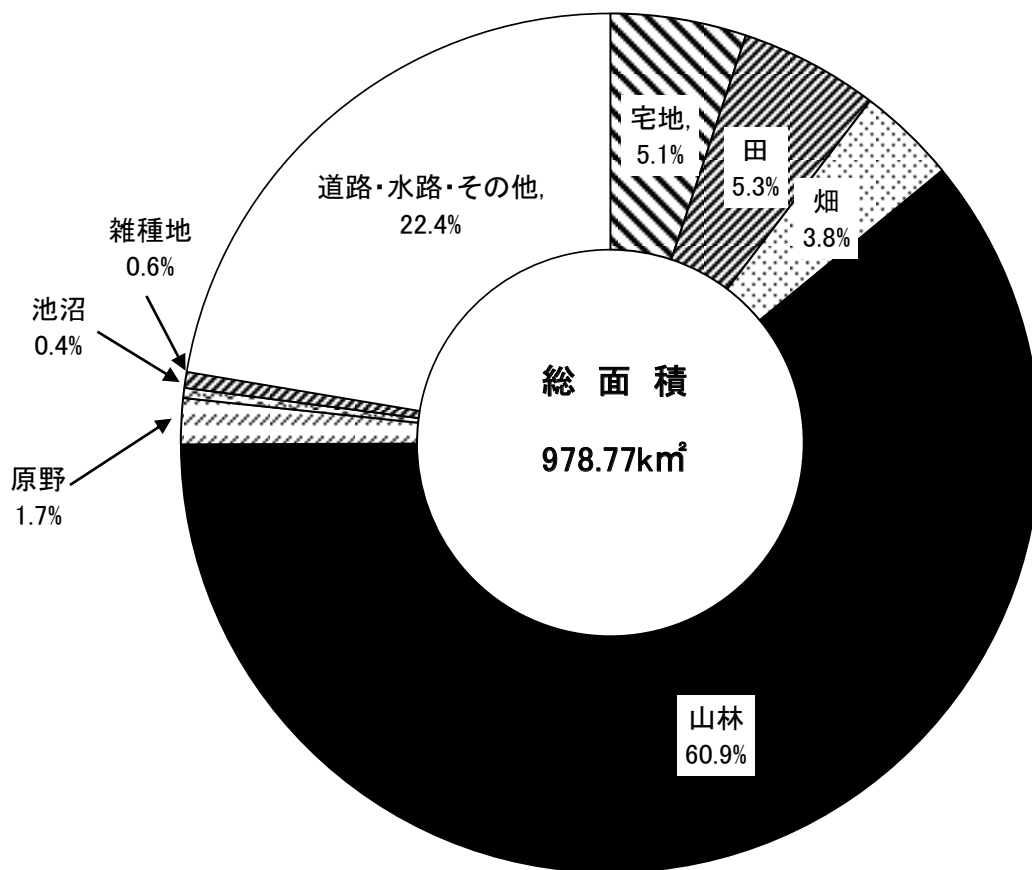
(基準 松本市役所)

26年の気温と降水量の変化



地目別土地面積

(平成26年1月1現在)



【地 勢】

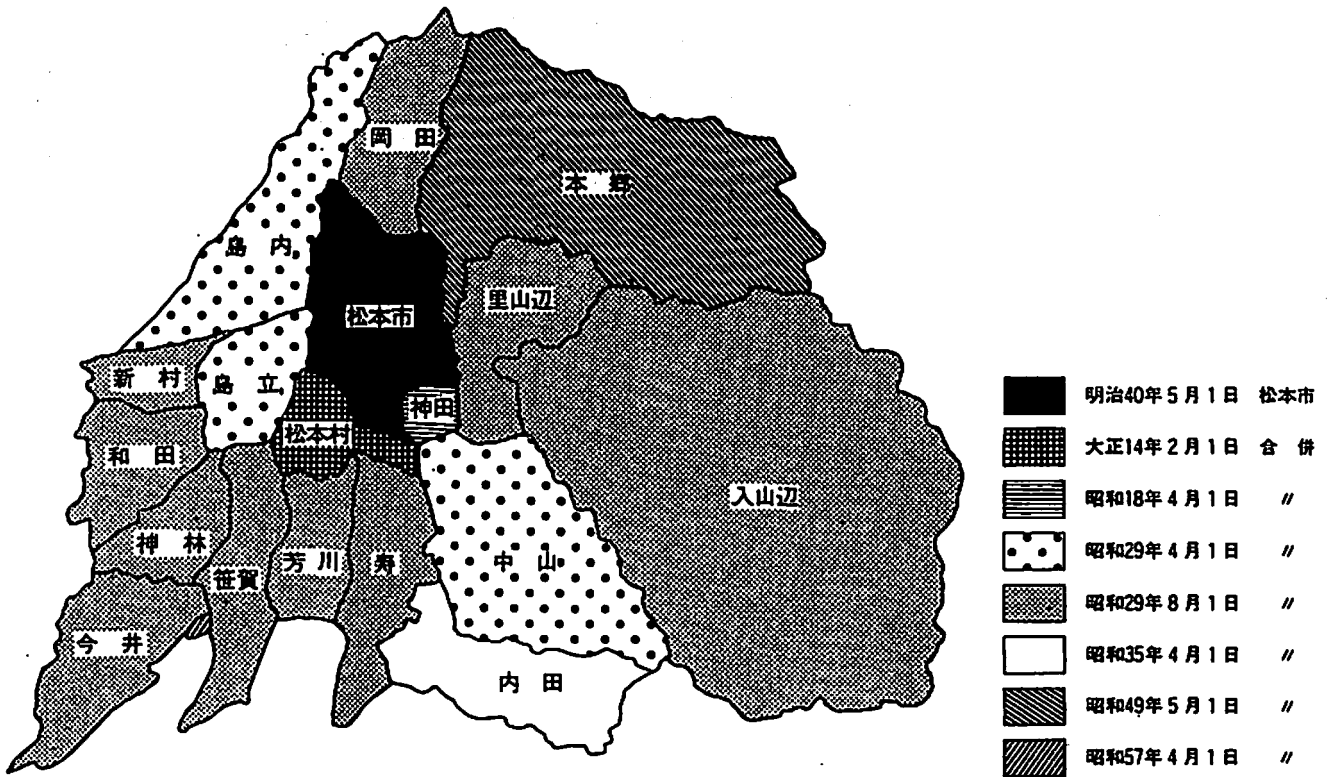
0101 松本市の位置及び面積

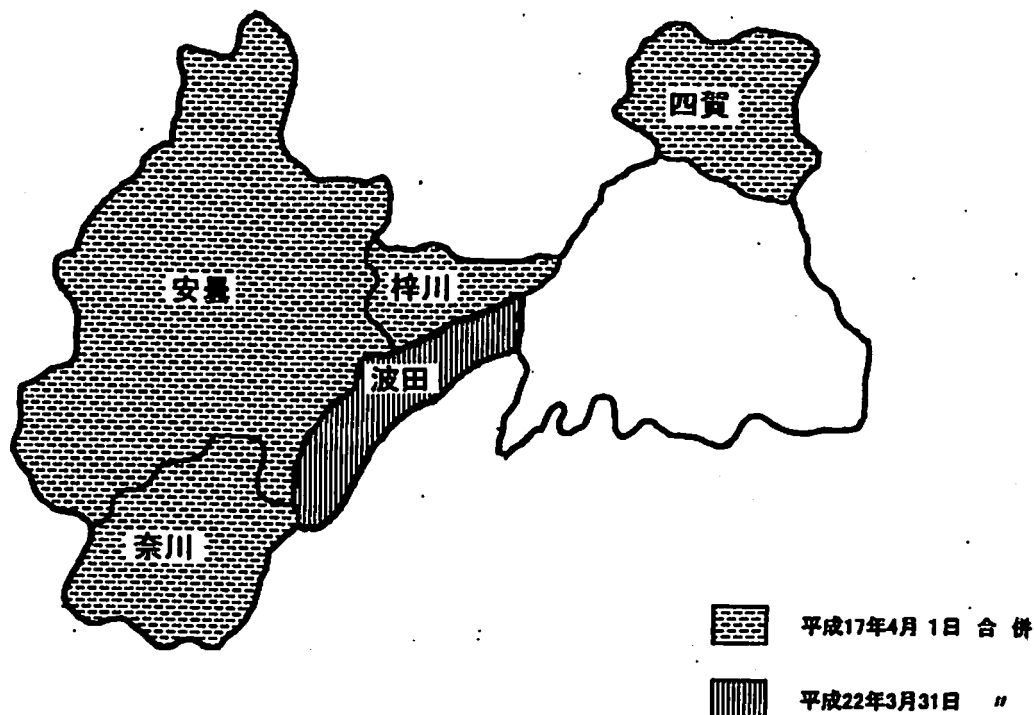
| 区 分 | | 内 容 |
|-----|----|------------------------|
| 位 置 | 東経 | 137° 58' 19" |
| | 北緯 | 36° 14' 17" |
| 面 積 | | 978.47 km ² |
| 広 さ | 東西 | 52.2 km |
| | 南北 | 41.3 km |
| 標 高 | | 592.21 m |

⇒ 政策課

注 基準地「松本市役所定礎」

0102 市域の変遷





0102 市域の変遷

| 合併前面積 | 合併状況 | | | | 合併後面積 |
|-----------------------|---------------|-------------------------------|----------------------|---------|-----------------------|
| | 合併年月日 | 編入町村名 | 面積 | 人口 | |
| 12.17 km ² | 大正 14年 2月 1日 | 松 本 村 | 6.63 km ² | 3,839 人 | 18.80 km ² |
| 18.80 | 昭和 18年 4月 1日 | 中 山 村 神 田 地 区 | 1.07 | — | 19.87 |
| 19.87 | 昭和 29年 4月 1日 | 島内村・中山村・島立村 | 41.84 | 13,564 | 61.71 |
| 61.71 | 昭和 29年 8月 1日 | 新 村 他 9 カ 村 | 153.14 | 39,037 | 214.85 |
| 214.85 | 昭和 35年 4月 1日 | 塩 尻 市 片 丘 区 内 田 | 11.29 | 1,531 | 226.14 |
| 226.14 | 昭和 36年 4月 1日 | 塩 尻 市 片 丘 区 崖 の 湯 地 区 | 0.06 | 36 | 226.20 |
| 226.20 | 昭和 49年 5月 1日 | 本 郷 村 | 38.10 | 12,801 | 264.30 |
| 264.30 | 昭和 57年 4月 1日 | 塩 尻 市 の 一 部 | 0.30 | 160 | 264.60 |
| 264.60 | 平成 元年 11月 10日 | 国 土 地 理 院 の 公 告 | 1.26 | — | 265.86 |
| 265.86 | 平成 5年 10月 1日 | 地 形 図 修 正 に よ る 変 更 | 0.01 | — | 265.87 |
| 265.87 | 平成 17年 4月 1日 | 四 賀 村 ・ 安 曇 村 ・ 奈 川 村 ・ 梓 川 村 | 653.48 | 20,544 | 919.35 |
| 919.35 | 平成 22年 3月 31日 | 波 田 町 | 59.42 | 15,355 | 978.77 |
| 978.77 | 平成 26年 10月 1日 | 国 土 地 理 院 の 公 告 | △0.3 | — | 978.47 |

⇒ 政策課

注 (1) 「他 9 カ村」とは和田村、神林村、笹賀村、寿村、芳川村、岡田村、入山辺村、里山辺村、今井村です。

(2) 「人口」は必ずしも合併年月日当日のものではありません。

(3) 平成26年10月1日の国土地理院の公告は、電子国土基本図の全国整備の結果に基づく数値です。

0103 地区別面積

(単位 km²)

| 地区名 | 面積 | 地区名 | 面積 |
|-------|--------|-----|--------|
| 松本市総数 | 978.47 | | |
| 旧松本市 | 19.95 | 入山辺 | 76.64 |
| 島内 | 14.23 | 里山辺 | 11.78 |
| 中山 | 21.48 | 今井 | 11.13 |
| 島立 | 6.32 | 内田 | 11.40 |
| 新村 | 4.59 | 本郷 | 38.27 |
| 和田 | 7.77 | 四賀 | 90.22 |
| 神林 | 6.38 | 安曇 | 403.03 |
| 笹賀 | 9.47 | 奈川 | 117.61 |
| 芳川 | 6.48 | 梓川 | 42.39 |
| 寿 | 9.47 | 波田 | 59.40 |
| 岡田 | 10.46 | | |

⇒ 政策課

注 国土地理院の公告に伴う面積変更により、旧地区別面積の比率を元に再計算したものです。

0104 地目別土地面積

各年1月1日現在(単位 km²)

| 年次 | 総数 | 宅地 | 田 | 畑 | 山林 | 原野 | 池沼 | 雑種地 | 道路・水路・その他 |
|----|--------|-------|-------|-------|--------|-------|------|------|-----------|
| 24 | 978.77 | 49.68 | 51.45 | 36.96 | 596.53 | 17.05 | 3.73 | 5.74 | 217.63 |
| 25 | 978.77 | 49.78 | 51.28 | 36.60 | 595.99 | 16.99 | 3.73 | 5.79 | 218.61 |
| 26 | 978.77 | 50.00 | 51.17 | 36.43 | 595.95 | 16.87 | 3.73 | 5.86 | 218.76 |

⇒ 資産税課「概要調書」

【気 象】

0105 気象実況

| 年次 月次 | 気温 | | | 降水量 | | 風速 | | | 平均 湿度 | 日照 時間 | 平均 海面 気圧 |
|----------|------|-----------|-----------|---------|----------|-------|-------|----------|----------|----------|----------------|
| | 平均 | 最高 (極) | 最低 (極) | 総量 | 最大 日量 | 平均 | 最大 | 最大 瞬間 | | | |
| | ℃ | ℃ | ℃ | mm | mm | m/sec | m/sec | m/sec | % | h | hpa |
| 24 | 12.0 | 35.7 | -12.7 | 987.0 | 48.5 | 2.4 | 10.8 | 20.6 | 68 | 2,200.2 | 1,013.8 |
| 25 | 12.4 | 36.8 | -10.8 | 1,045.5 | 93.5 | 2.7 | 14.3 | 23.3 | 65 | 2,346.0 | 1,013.5 |
| 26 | 11.9 | 36.8 | -10.8 | 1,040.5 | 59.0 | 2.5 | 10.1 | 20.9 | 67 | 2,187.6 | 1,014.4 |
| 26年1月 | -0.2 | 11.6 | -10.0 | 23.5 | 16.0 | 2.5 | 9.5 | 15.5 | 63 | 186.4 | 1020.2 |
| 2 | -1.0 | 16.2 | -10.8 | 86.5 | 39.5 | 2.3 | 8.7 | 14.9 | 69 | 178.5 | 1021.6 |
| 3 | 4.8 | 22.9 | -8.3 | 110.0 | 39.5 | 2.8 | 9.9 | 16.4 | 61 | 187.0 | 1016.0 |
| 4 | 10.4 | 25.2 | -3.4 | 41.5 | 29.0 | 2.3 | 8.0 | 14.2 | 52 | 232.4 | 1016.1 |
| 5 | 16.5 | 31.0 | 3.1 | 52.0 | 33.5 | 3.0 | 9.9 | 18.2 | 54 | 259.0 | 1010.5 |
| 6 | 20.7 | 32.6 | 11.3 | 59.5 | 18.0 | 2.1 | 8.1 | 13.2 | 69 | 149.0 | 1006.2 |
| 7 | 24.3 | 36.8 | 17.2 | 150.5 | 59.0 | 2.3 | 8.9 | 17.2 | 71 | 195.8 | 1007.6 |
| 8 | 24.3 | 35.5 | 16.0 | 161.0 | 29.5 | 2.8 | 10.1 | 20.9 | 74 | 120.4 | 1009.3 |
| 9 | 19.0 | 30.1 | 7.4 | 46.5 | 19.0 | 2.3 | 7.7 | 15.2 | 70 | 195.1 | 1012.6 |
| 10 | 13.8 | 28.1 | 0.7 | 170.0 | 53.0 | 2.1 | 8.6 | 15.4 | 74 | 190.2 | 1018.2 |
| 11 | 8.3 | 20.9 | -2.5 | 83.0 | 25.5 | 2.2 | 8.5 | 15.5 | 73 | 158.9 | 1019.2 |
| 12 | 1.5 | 15.8 | -8.0 | 56.5 | 15.5 | 3.0 | 9.6 | 17.8 | 69 | 134.9 | 1015.8 |

⇒ 気象庁 気象統計情報

注 観測地点は、松本（北緯36度14.8分、東経137度58.2分、標高610m）となります。

0106 降・積雪量

(単位 cm)

| 区分 | 25 年 | | | | | 26 年 | | | | | 27 年 | | | | |
|-----|------|----|----|----|----------|------|----|----|----|----------|------|----|----|----|----------|
| | 降 雪 | | | | 最深 積量 | 降 雪 | | | | 最深 積雪 | 降 雪 | | | | 最深 積量 |
| | 月計 | 上旬 | 中旬 | 下旬 | | 月計 | 上旬 | 中旬 | 下旬 | | 月計 | 上旬 | 中旬 | 下旬 | |
| 12月 | 22 | 1 | - | 21 | 20 | 6 | - | 6 | - | 3 | 7 | 3 | 2 | 2 | 3 |
| 1月 | 34 | 2 | 29 | 3 | 22 | 17 | 7 | 9 | 1 | 7 | 52 | 3 | 17 | 32 | 22 |
| 2月 | 37 | 5 | 31 | 1 | 18 | 109 | 49 | 60 | - | 75 | 7 | - | 7 | - | 12 |
| 3月 | - | - | - | - | - | 13 | 13 | - | - | 6 | 4 | 4 | - | - | 4 |
| 4月 | 5 | - | - | 5 | 4 | - | - | - | - | - | - | - | - | - | - |

⇒ 気象庁 気象統計情報

注 (1) 観測地点は、松本（北緯36度14.8分、東経137度58.2分、標高610m）となります。

(2) 各年12月は、前年分となります。

0107 地震回数

(単位 回)

| 年次 月次 | 総数 | 有 感 地 震 | | | | | | | | |
|----------|----|---------|---|---|---|----|----|----|----|---|
| | | 1 | 2 | 3 | 4 | 5弱 | 5強 | 6弱 | 6強 | 7 |
| 24 | 3 | 2 | 1 | — | — | — | — | — | — | — |
| 25 | 5 | 4 | 1 | — | — | — | — | — | — | — |
| 26 | 5 | 3 | 1 | 1 | — | — | — | — | — | — |
| 26年1月 | — | — | — | — | — | — | — | — | — | — |
| 2 | — | — | — | — | — | — | — | — | — | — |
| 3 | — | — | — | — | — | — | — | — | — | — |
| 4 | 1 | 1 | — | — | — | — | — | — | — | — |
| 5 | 1 | 1 | — | — | — | — | — | — | — | — |
| 6 | — | — | — | — | — | — | — | — | — | — |
| 7 | 1 | 1 | — | — | — | — | — | — | — | — |
| 8 | — | — | — | — | — | — | — | — | — | — |
| 9 | — | — | 1 | — | — | — | — | — | — | — |
| 10 | — | — | — | — | — | — | — | — | — | — |
| 11 | 1 | — | — | 1 | — | — | — | — | — | — |
| 12 | — | — | — | — | — | — | — | — | — | — |

⇒ 気象庁 気象統計情報

注 震度観測点は、松本市沢村の松本特別地域気象観測所となります。