学都松本

松本のたから

文化財マップ

松本市　文化観光部　文化財課

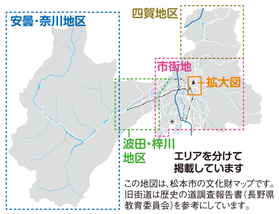

エリアを分けて掲載しています

この地図は、松本市の文化財マップです。旧街道は歴史の道調査報告書（長野県教育委員会）を参考にしています。

松本市の文化財

豊かな自然と長い歴史に育まれた松本市には、先人から受け継がれてきた多くの文化財があります。それらの内、重要なものは重要文化財等に指定され、特に保存・活用の必要があると認められているものは、登録有形文化財等に登録されています。また、無形の文化財の中で、記録作成などが特に必要とされるものが、記録作成等の措置を講ずべき無形の民俗文化財等に選択されています。

（令和7年7月1日現在　単位:件）

文化財種類		国 指定	国 登録	県 指定	県 登録	市 指定	市 登録	計
有形文化財	建造物	11	78	5	26	7		127
	絵画	0	0	1	6	-		7
	彫刻	5	0	9	34	-		48
	工芸品	2	0	1	12	-		15
	書跡	1	0	0	3	-		4
	典籍	1	0	0	2	-		3
	古文書	0	0	0	5	-		5
	考古資料	0	0	3	11	-		14
	歴史資料	0	0	1	33	-		34
無形文化財		0	0	0	0	-		0
有形民俗文化財		3	0	0	5	-		8
無形民俗文化財		0	0	1	25	-		26
記念物	史跡	3	0	4	19	-		26
	名勝	1	0	2	10	-		13
	天然記念物	2	0	9	40	-		51
計		29	78	36	231	7		381

	国	県
選択無形民俗文化財	2	1

＊重要美術品は「書跡」1件（手鑑「晃玉集」）、「工芸品」1件（銅鐘）
＊件数は、同一の特件につき、2つの種類に重複して指定が行われている場合（例えば、史跡及び天然記念物など）、それぞれの種類につき1件として数えたものです。

凡例

- 有形文化財
  - 建造物
  - 美術工芸品
  - 民俗文化財
- 記念物
  - 史跡
  - 名勝
  - 天然記念物
- 国 指定文化財
- 国 登録文化財
- 県 長野県 指定文化財
- 市 松本市 指定文化財
- 市 松本市 登録文化財
- 地域づくりセンター（支所・出張所・公民館）
- 常時公開されていない文化財
- まつもと文化遺産
- 代表的な周知の埋蔵文化財包蔵地
- 旧街道
  - 善光寺道（北国脇往還）
  - 野麦道
  - 保福寺道（江戸道）
  - 千国道
  - 三才山道
- 主な城跡

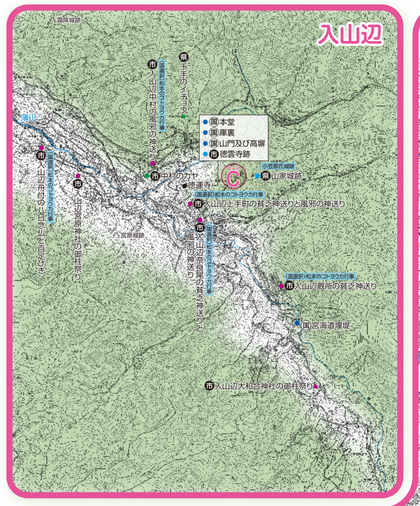

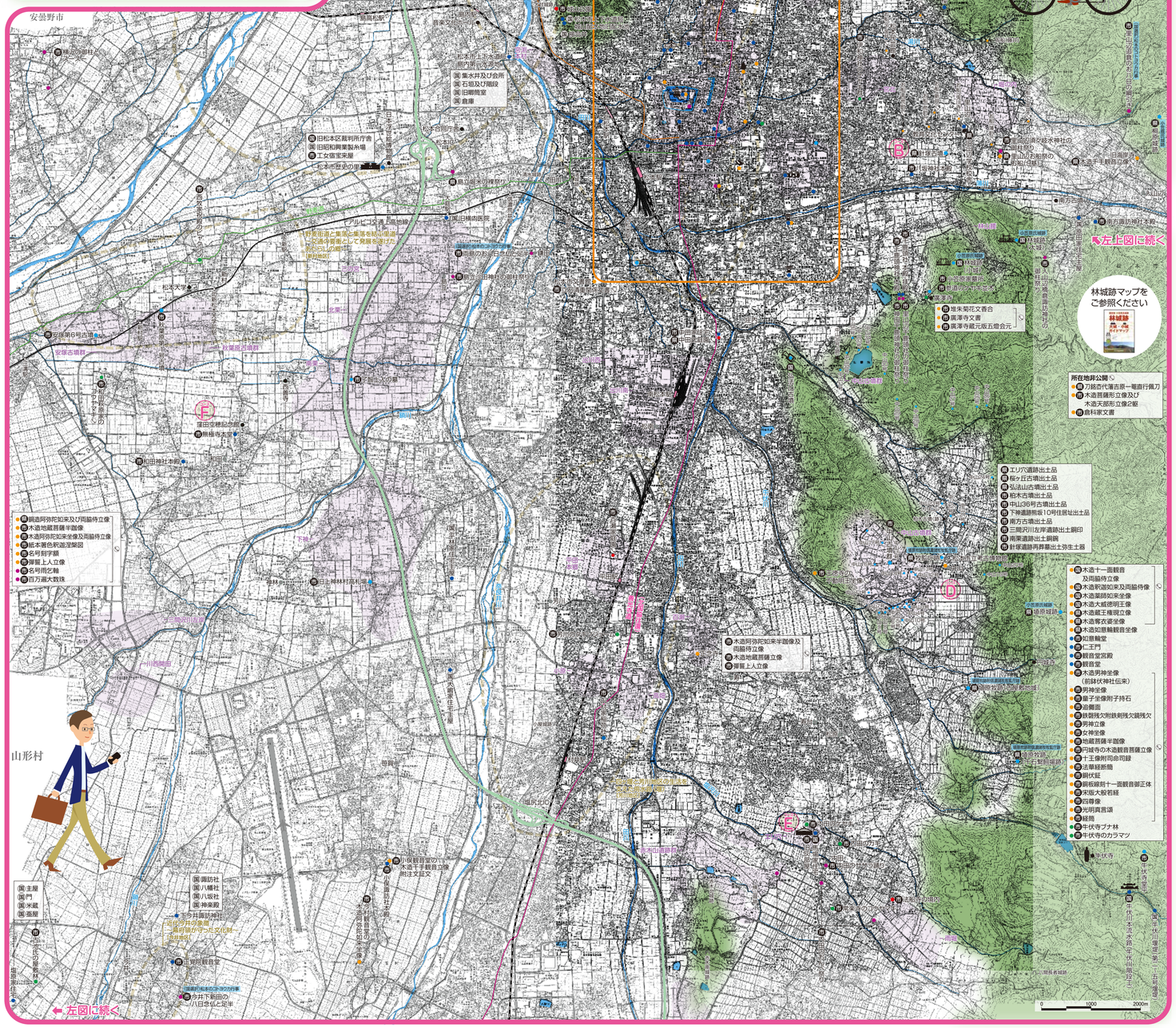
市街地
拡大図
安曇野市
山形村
国 集水井及び会所
国 石垣及び階段
国 旧潮見堂
国 倉庫
市 旧松本区裁判所庁舎
国 旧昭和興業製糸場
市 工女宿定宗屋
松本市歴史の道
国 旧横尾医院
市 旧開智学校
市 旧松本高等学校
市 旧松本城下町の舞台（1基）
市 旧大興興服店
国 旧松岡医院
市 旧念来寺鐘楼
市 石造地蔵菩薩立像
市 銅造剪十王堂の諸仏
市 槻井泉神社の清泉とケヤキ
市 戸田家廟園
国 旧松本高等学校
国 講堂
国 旧制高等学校記念碑
市 本館
市 あがたの森公園
国 宋版漢書慶元刊本（顔之推撰『顔氏家訓』）
国 宝剣
国 太鼓
国 講堂
松商学園高等学校
市 筑摩神社
市 神殿
市 拝殿
市 梵鐘
市 岩宮八幡社本殿
市 堀内家住宅
市 旧中村家住宅主屋
市 旧中村家住宅
市 旧中村家住宅土蔵
市 旧中村家住宅
市 旧中村家住宅
市 旧中村家住宅