

# H24西部地域コミュニティバスルート(案)

別添1

島内・新村線 A線

新村・平田線 B線

今井・村井線 D線

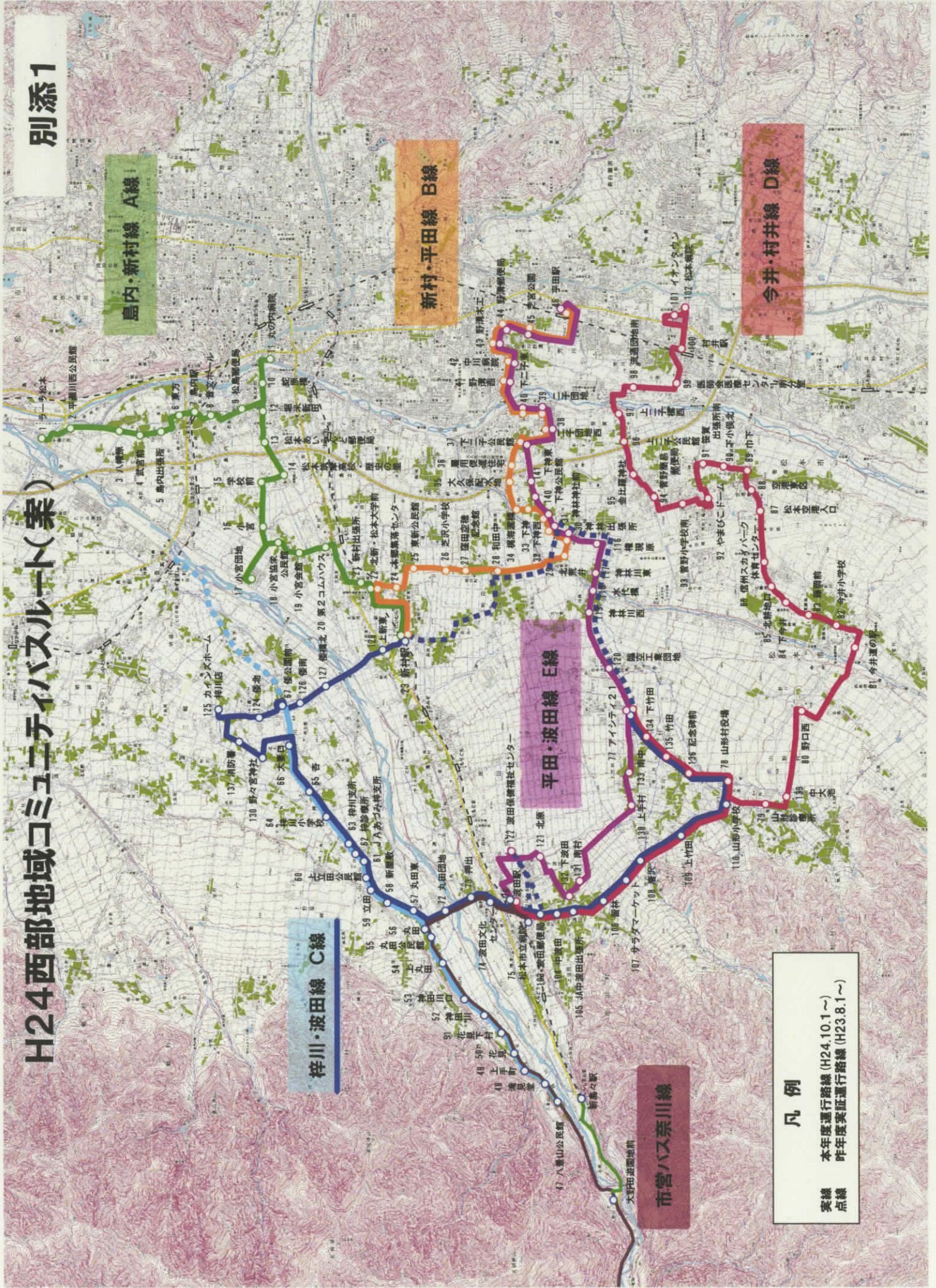
梓川・波田線 C線

平田・波田線 E線

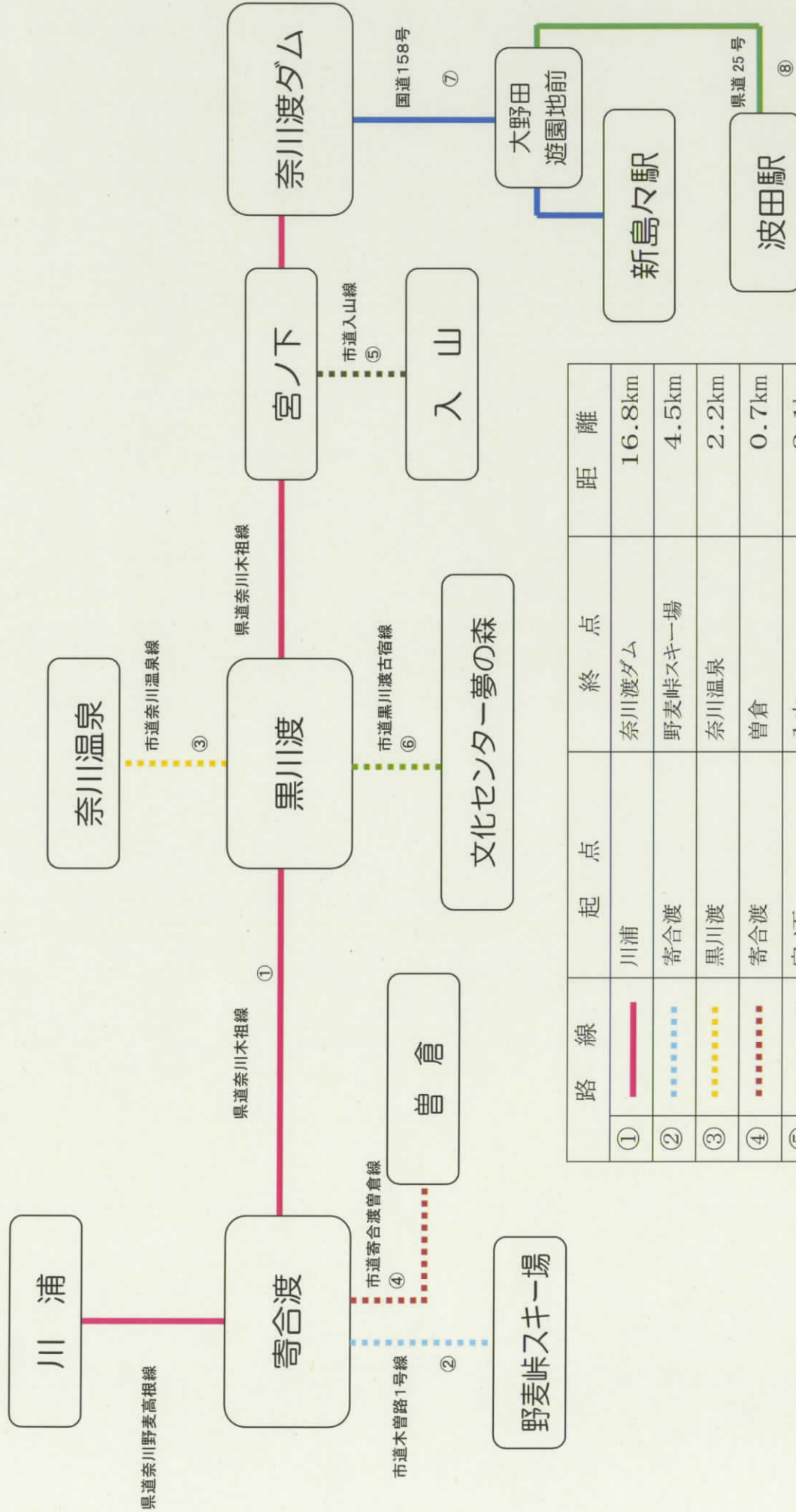
市営バス奈川線

凡例

実線 本年度運行路線 (H24.10.1～)  
点線 昨年度実証運行路線 (H23.8.1～)



市営バス奈川線路線図

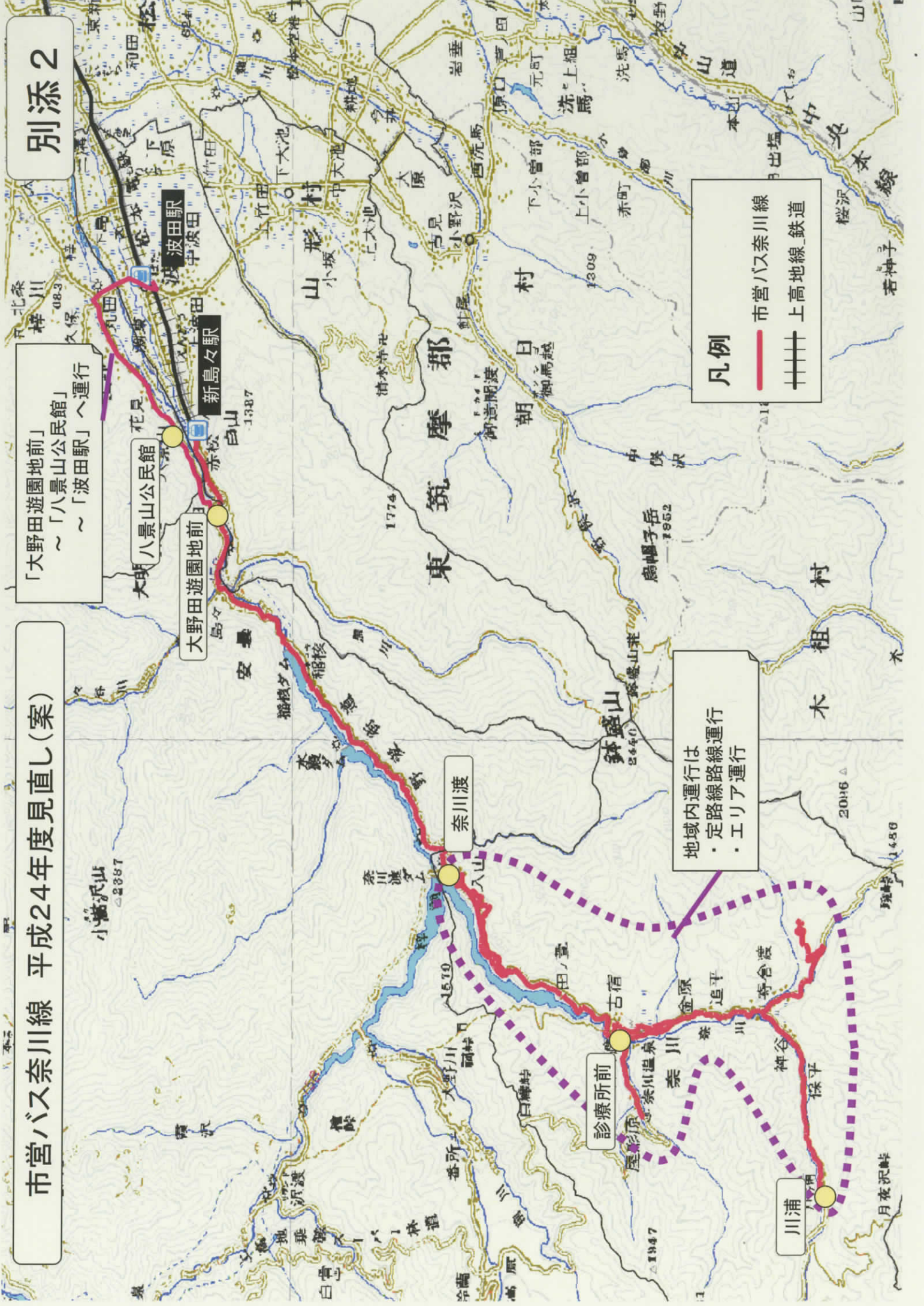


路線	起点	終点	距離
①	川浦	奈川渡ダム	16.8km
②	寄合渡	野麦峠スキー場	4.5km
③	黒川渡	奈川温泉	2.2km
④	寄合渡	曾倉	0.7km
⑤	宮ノ下	入山	2.1km
⑥	黒川渡	文化センター	0.9km
⑦	奈川渡ダム	新島々駅	13.7km
⑧	大野田遊園地前	波田駅	7.3 km

# 市営バス奈川線 平成24年度見直し(案)

「大野田遊園地前」  
～「八景山公民館」  
～「波田駅」へ運行

# 別添2



**凡例**

- 市営バス奈川線
- 上高地線\_鉄道

地域内運行は  
・定路線路線運行  
・エリア運行

川浦

診療所前

奈川渡

大野田遊園地前

八景山公民館

波田駅

東筑摩郡

朝日村

山形村

木祖村

鉢盛山

烏帽子岳

若神子

山