

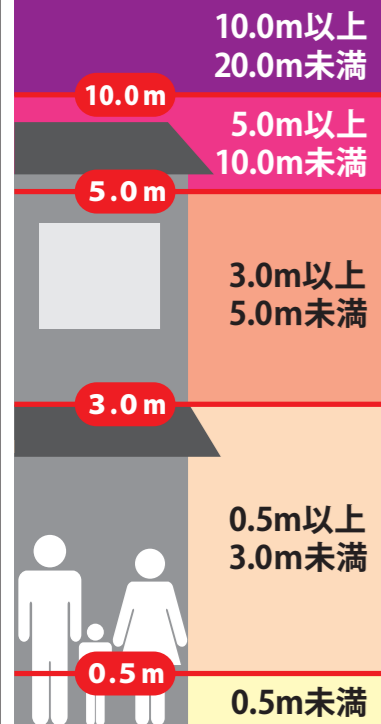
# 松本市ハザードマップ(防災マップ)

令和6年4月発行

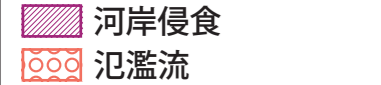
## 49 奈川(追平・金原・黒川渡・屋形原)地区

1,000年に1度程度起こる大雨の場合(想定最大規模)

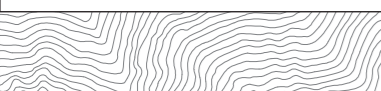
### 浸水想定区域



### 家屋倒壊等氾濫想定区域(早期避難が必要な区域)

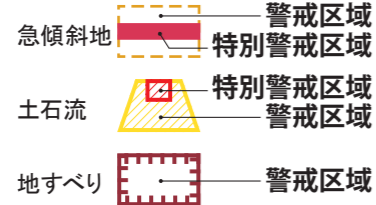


### 重要水防区域設定

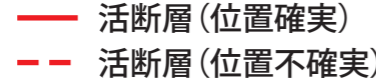


- 医療救護所
- 支所
- 駐在所
- 消防団施設
- 病院
- ヘリポート
- 防災倉庫
- 雨量観測所
- 水位観測所
- 河川カメラ
- アンダーパス
- 高速道路
- 国道
- 県道
- 町会の境界(概略線)

### 土砂災害警戒区域

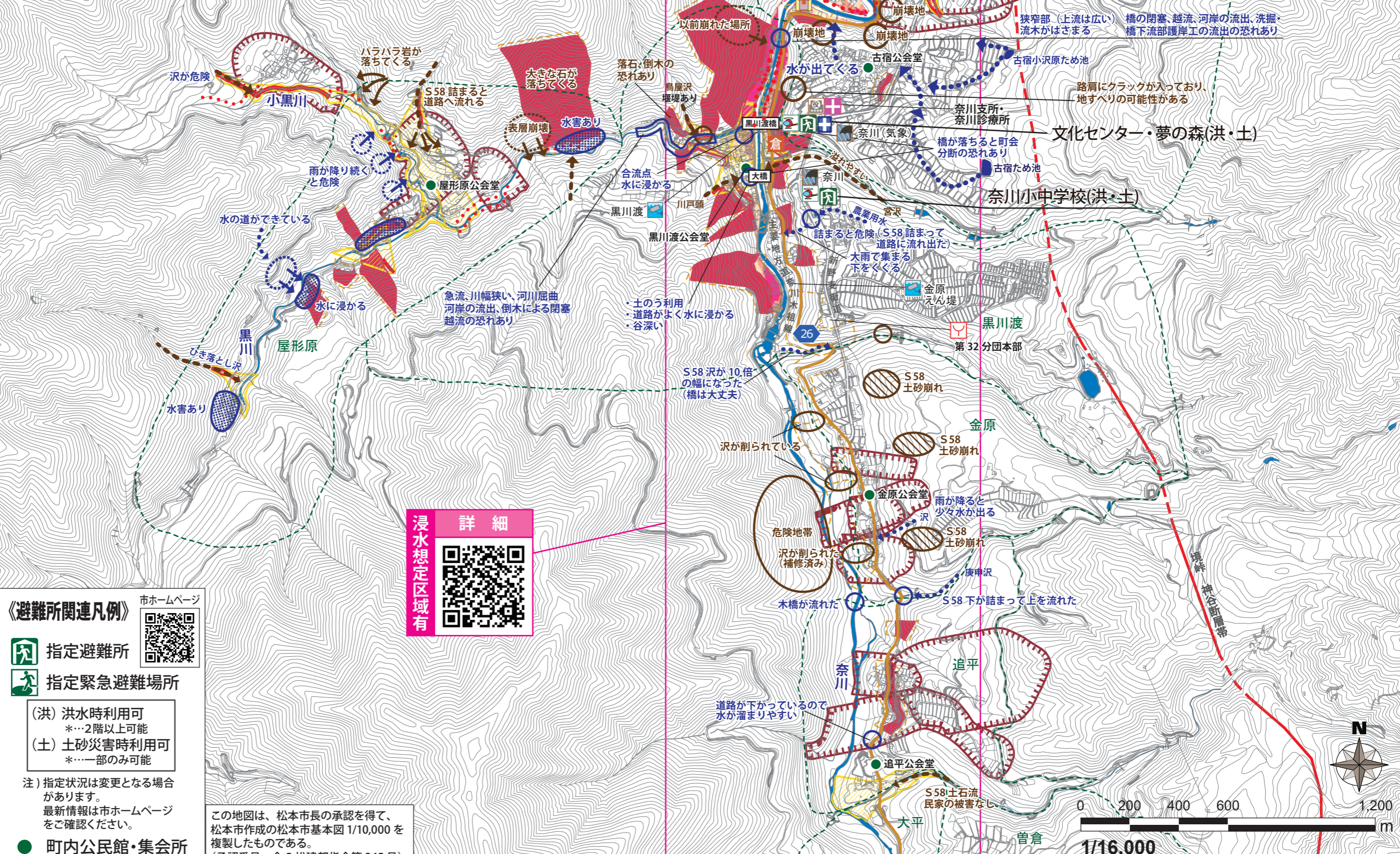


### 活断層



身近な危険箇所 (R5までの聞き取り調査による)

- 土砂災害: 赤い点線
- 浸水: 青い点線



浸水想定区域有

詳細

《避難所関連凡例》

市ホームページ

指定避難所

指定緊急避難場所

(洪) 洪水時利用可  
\*…2階以上可能

(土) 土砂災害時利用可  
\*…一部のみ可能

注) 指定状況は変更となる場合があります。最新情報は市ホームページをご確認ください。

町内公民館・集会所

この地図は、松本市長の承認を得て、松本市作成の松本市基本図 1/10,000 を複製したものである。(承認番号 令5松建都指令第345号)

