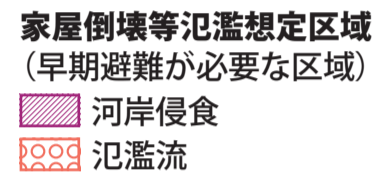
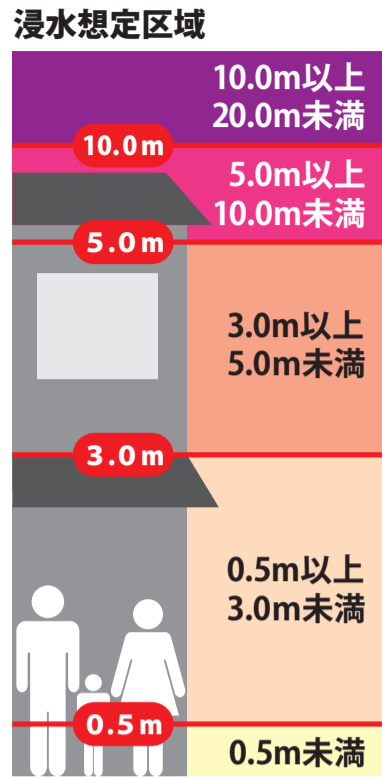


松本市ハザードマップ(防災マップ)

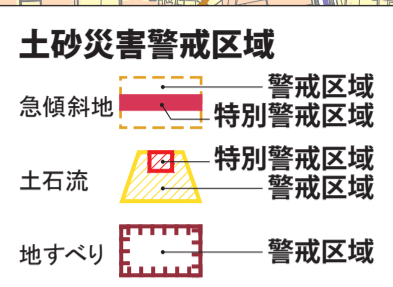
令和6年4月発行

29 今井地区

1,000年に1度程度起こる大雨の場合(想定最大規模)



- 水位観測所
- 河川カメラ
- アンダーパス
- 高速道路
- 国道
- 県道
- 町会の境界(概略線)
- 地区境界線(概略線)



この地図は、松本市長の承認を得て、松本市作成の松本市基本図 1/10,000 を複製したものである。
(承認番号 令5松建都指令第345号)
測量法に基づく国土地理院長承認(使用) R5JHs 499

《避難所関連凡例》

市ホームページ

- 指定避難所
- 指定緊急避難場所

(洪) 洪水時利用可
*...2階以上可能

(土) 土砂災害時利用可
*...一部のみ可能

注) 指定状況は変更となる場合があります。
最新情報は市ホームページをご確認ください。

- 町内公民館・集会所

赤字、赤枠：大雨時の身近な危険箇所
(地域での聞き取り結果による)